ROMÂNIA
JUDEȚUL BACĂU
CONSILIUL LOCAL AL ORAȘULUI COMĂNEȘTI

# HOTĂRÂRE

**privind aprobarea Strategiei de Dezvoltare Durabila a Orașului Comăneşti 2012-2020**

**Consiliul Local al orașului Comăneşti, judeţul Bacău;**
**Având în vedere:**

- Referatul nr. 34491 din 23.04.2012 întocmit de către Biroul Programe din cadrul Orașului Comăneşti, în care se precizează necesitatea şi oportunitatea aprobarii Strategiei de Dezvoltare a orașului Comăneşti;
- Raportul favorabil al Comisiilor de specialitate ale Consiliului Local Comăneşti

**În temeiul art.36 alin. (2) lit. b şi a art.45 din Legea administraţiei locale nr.215/2001, republicată şi modificată, adoptă următoarea:**

# HOTĂRÂRE

**Art.1.** Consiliul Local Comăneşti aprobă **Strategia de Dezvoltare Durabila a Orașului Comăneşti 2012-2020,** conform anexei care face parte integranta din prezenta.

**Art.2.** Prezenta hotărâre se comunică la Instituţia Prefectului Judeţului Bacău, Primarului orașului Comăneşti, precum şi tuturor Direcţiilor, Serviciilor si Compartimentelor interesate din cadrul UAT- Oras Comanesti pentru ducere la indeplinire.

**PREŞEDINTE DE ŞEDINȚĂ**
**Consilier local**
Ing. Ciocan Nicolae

ROMÂNIA JUDEȚUL BACĂU ORAȘ COMĂNEȘTI CONSILIUL LOCAL

**Contrasemnează,**
**Secretarul orașului**
Jurist Chirilă Daniela

Nr. 45
Din 26.04.2012

# Strategia de Dezvoltare Durabilă a Orașului Comănești

**2012 - 2020**

# CUPRINS


**1. INTRODUCERE ..... 4**

**1.1 ABORDĂRI ALE DEZVOLTĂRII DURABILE ..... 4**

**1.2 PRINCIPII DE LUCRU ..... 5**

**1.3 DEZVOLTAREA DURABILĂ A ORAŞULUI COMĂNEŞTI ..... 8**

**2. METODOLOGIE DE LUCRU ..... 9**

**2.1 ANALIZA DE POTENŢIAL A ZONEI ..... 9**

**2.2 ANALIZA SWOT PE DOMENII DE INTERES MAJOR – CU SCOPUL DE A STABILI DIRECŢIILE STRATEGICE SI DE A PRIORITIZA INTERVENŢIILE ..... 9**

**2.3 FORMULAREA VIZIUNII, MENITA SA ORIENTEZE PLANIFICAREA SI DEZVOLTAREA UNUI SISTEM DE OBIECTIVE SI MASURI ADECVATE ..... 11**

**2.4 ETAPA DE CONSULTARE / VALIDARE A STRATEGIEI ..... 12**

**2.5 IMPLEMENTAREA SI MONITORIZAREA STRATEGIEI DE DEZVOLTARE DURABILA ..... 12**

**2.6 INSTRUMENTE DE LUCRU ..... 12**

**3. PREZENTARE GENERALĂ ..... 13**

**3.1 JUDEŢUL BACĂU ..... 13**

3.1.1 ALIMENTAREA CU APĂ, CANALIZAREA ŞI EPURAREA APELOR UZATE ..... 16

3.1.2 DRUMURILE PUBLICE ..... 17

3.1.3 SALUBRIZAREA LOCALITĂŢILOR ..... 17

3.1.4 INFRASTRUCTURA SANITARĂ ..... 18

3.1.5 EDUCAŢIE ..... 18

3.1.6 TURISM ..... 19

**3.2 DESCRIEREA ORAŞULUI COMĂNEŞTI ..... 20**

3.2.1 ISTORICUL ORAŞULUI COMĂNEŞTI ..... 20

3.2.2 AŞEZAREA GEOGRAFICĂ ..... 21

3.2.3 ELEMENTE ALE CADRULUI NATURAL ..... 21

3.2.4 POPULAŢIA ŞI FORŢA DE MUNCĂ ..... 22

3.2.5 AMENAJAREA TERITORIULUI ..... 22

3.2.6 PROBLEME DE MEDIU ..... 23

3.2.7 INFRASTRUCTURA ..... 23

**4. ANALIZA SWOT A ORAŞULUI COMĂNEŞTI ..... 25**

**4.1 ANALIZĂ SWOT – SOCIAL ..... 25**

**4.2 ANALIZĂ SWOT – ECONOMIE LOCALĂ ..... 27**

**4.3 ANALIZA SWOT – MEDIUL ÎNCONJURĂTOR ..... 30**

**4.4 ANALIZA SWOT – EDUCAŢIE SI CULTURA ..... 31**

**4.5 ANALIZA SWOT – INFRASTRUCTURA ..... 32**

**4.6 ANALIZA SWOT – GUVERNARE LOCALĂ ..... 33**

**4.7 ANALIZA SWOT – MANAGEMENTUL SITUAŢIILOR DE URGENŢĂ ŞI SIGURANŢA TRAFICULUI RUTIER ..... 34**

**4.8 ANALIZA SWOT – ORAŞ COMĂNEŞTI ..... 38**

**5. STRATEGIA DE DEZVOLTARE DURABILĂ A ORAŢULUI COMĂNEŞTI ..... 40**

**5.1 SECTOR PRIORITAR 1 - DEZVOLTAREA UNUI MEDIU ECONOMIC CARE SĂ DUCĂ LA CREŞTEREA COMPETITIVITĂŢII AGENŢILOR ECONOMICI ŞI ATRACTIVITATEA LOCALITĂŢII. ..... 42**

5.1.1 DOMENIU DE INTERVENŢIE 1.1 - ÎNCURAJAREA ŞI SPRIJINIREA INIŢIATIVEI PRIVATE ..... 43

5.1.2 DOMENIU DE INTERVENŢIE 1.2 - DEZVOLTAREA TURISMULUI LOCAL ..... 44

**5.2 SECTOR PRIORITAR 2 - DEZVOLTAREA SERVICIILOR COMUNITARE DE UTILITĂŢI PUBLICE ..... 45**

5.2.1 DOMENIU DE INTERVENŢIE 2.1 - MODERNIZAREA STRĂZILOR ..... 46

5.2.2 DOMENIU DE INTERVENŢIE 2.2 - SERVICIUL DE ALIMENTARE CU APA, CANALIZARE ŞI EPURARE A APELOR UZATE ..... 47

5.2.3 DOMENIU DE INTERVENŢIE 2.3 - SERVICIUL DE SALUBRIZARE A ORAŞULUI ..... 49

5.2.4 DOMENIU DE INTERVENŢIE 2.4 - SERVICIUL DE ILUMINAT PUBLIC LOCAL ŞI SERVICIUL DE ALIMENTAREA CU GAZ ..... 51

**5.3 SECTOR PRIORITAR 3 - PROTECŢIA MEDIULUI ŞI A NATURII ..... 52**

5.3.1 DOMENIU DE INTERVENŢIE 3.1 - MANAGEMENTUL DEŞEURILOR ..... 53

5.3.2 DOMENIU DE INTERVENŢIE 3.2 - PROTEJAREA CADRULUI NATURAL ŞI ÎMBUNĂTĂŢIREA CALITĂŢII MEDIULUI ÎNCONJURĂTOR ..... 54

**5.4 SECTOR PRIORITAR 4 - CREŞTEREA CAPACITĂŢII DE INTERVENŢIE A ADMINISTRAŢIEI PUBLICE LOCALE ..... 55**

5.4.1 DOMENIU DE INTERVENŢIE 4.1 - DEZVOLTAREA SERVICIILOR OFERITE DE ADMINISTRAŢIA PUBLICĂ LOCALĂ A ORAŞULUI COMĂNEŞTI ..... 57

5.4.2 DOMENIU DE INTERVENŢIE 4.2 - DEZVOLTAREA INFRASTRUCTURII DE EDUCAŢIE ŞI FORMARE ..... 58

5.4.3 DOMENIU DE INTERVENŢIE 4.3 - DEZVOLTAREA FACILITĂŢILOR ŞI SERVICIILOR LOCALE DE ASISTENŢĂ SOCIALĂ ..... 59

5.4.4 DOMENIU DE INTERVENȚIE 4.4 - ASIGURAREA CADRULUI PENTRU PETRECEREA TIMPULUI LIBER ..... 61

5.4.5 DOMENIU DE INTERVENȚIE 4.5 - ÎMBUNĂTĂȚIREA ACCESULUI LA INFORMAȚIA DE INTERES PUBLIC ..... 63

**5.5 SECTORUL PRIORITAR 5 – MANAGEMENTUL SITUAȚIILOR DE URGENȚĂ ȘI ÎMBUNĂTĂȚIREA SIGURANȚEI TRAFICULUI RUTIER .... 64**

5.5.1 DOMENIUL DE INTERVENȚIE 5.1 – MANAGEMENTUL SITUAȚIILOR DE URGENȚĂ ..... 65

5.5.2 DOMENIUL DE INTERVENȚIE 5.2 – ÎMBUNĂTĂȚIREA SIGURANȚEI TRAFICULUI RUTIER ..... 66

**6. PROIECTE PROPUSE PENTRU PERIOADA 2012-2020 ..... 68**

**7. INDICATORI DE MONITORIZARE A STRATEGIEI ..... 86**

# 1. INTRODUCERE

## 1.1 ABORDĂRI ALE DEZVOLTĂRII DURABILE

In comunitatea europeana, aplicarea principiilor dezvoltării durabile s-a făcut după Conferinţa Ecologica a Naţiunilor Unite (Stockholm), in anul 1972. Mai exact, in 1973 s-a luat decizia aplicării **primului Program de Acţiune de Mediu**. Conform acestui program dezvoltarea economica, prosperitatea si protecţia mediului erau considerate interdependente.

Cele mai importante obiective de acţiune in acest sens au fost stabilite ca fiind următoarele:

- prevenirea si reducerea pagubelor ecologice;
- conservarea unui echilibru ecologic;
- folosirea raţională a resurselor naturale.

Pentru prima data se sublinia necesitatea unei evaluări amănunţite a impactului pe care îl au alte politici asupra mediului, urmărindu-se in principal evitarea oricărei activităţi dăunătoare acestuia.

O schimbare strategica semnificativa a fost reprezentata de **al cincilea Program de Acţiune de Mediu** (1992-1999) care aducea mai multe elemente performante si inovative:

- *Dezvoltarea durabila, conform definiţiei Comisiei Brundtland (Conferinţa de la Rio) devenea obiectivul principal al programului;*
- *Programul se orienta pe sectoare - ceea ce permitea integrarea problemelor de mediu in sectoarele cele mai poluante (transporturi, energie, agricultura etc.); se punea accentul pe transportul in comun, eficienta energetica (inclusiv prevenirea risipei de energie) si utilizarea resurselor de energie regenerabilă - solara, eoliana etc.;*
- *Orientare bazata pe consens ce lua in considerare rolul crucial al organizaţiilor neguvernamentale si al autorităţilor locale in reprezentarea interesului general al mediului.*

Cel **de-al şaselea Program de Acţiune de Mediu** (2001-2010) - conform acestui program strategia de dezvoltare durabila a UE se concentrează pe patru domenii: schimbări climatice, transporturi, sănătate publica si resurse naturale. El a fost elaborat plecând de la premisa ca un mediu sănătos este esenţial pentru prosperitatea si calitatea vieţii si **se bazează pe dorinţa cetăţenilor uniunii de a trai intr-un mediu mai sănătos** (se observa deja schimbarea sensului de acţiune fata de celelalte cinci programe, coborându-se adresabilitatea programului pana la nivelul cetăţeanului). Programul a fost dur criticat si contestat de o serie de organizaţii neguvernamentale "radicale" de protecţie a mediului.

Referitor la România, acest al şaselea program are o implicaţie importanta asupra procesului ei de integrare europeana, fiindcă a fost gândit in contextul unei **Europe lărgite** si bazat pe implicarea lărgita a publicului (inclusiv din tarile candidate), sub deviza "Mediu 2010: Viitorul nostru, alegerea noastră".

La Rio de Janeiro, in 1992, peste 170 de state si un număr impresionant de organizaţii neguvernamentale au susţinut un plan de acţiune pentru dezvoltarea globala a secolului Strategia Uniunii Europene de Dezvoltare Durabilă a fost realizată, pentru prima oară în anul 2001, şi relansată în anul 2006 de către Consiliul European. Aceasta prevede abordarea integrată a trei direcţii de lucru, şi anume: dezvoltarea economică, protecţia mediului şi incluziunea socială.

## 1.2 PRINCIPII DE LUCRU

În ceea ce priveşte elaborarea unei amenajări durabile vor trebui sa fie luate în considerare principiile următoare, care vizează o dezvoltare durabilă şi echilibrată din punct de vedere regional.

### 1 Promovarea coeziunii teritoriale prin intermediul unei dezvoltări socio-economice echilibrate si de îmbunătăţire a competitivităţii

Deciziile si investiţiile cu efecte teritoriale se orientează prin raportare la un model de dezvoltare policentrică, atât la nivel european cât si la nivel naţional si regional.

### 2 Promovarea încurajării dezvoltării generate de funcţiunile urbane si de îmbunătăţirea relaţiilor dintre oraşe si sate

Sistemele urbane si funcţiunile urbane, inclusiv centrele urbane de mărime mica şi mijlocie din regiunile rurale, trebuie sa fie dezvoltate în aşa fel încât accesul regiunilor rurale la funcţiunile urbane sa fie înlesnite. Parteneriatele oraş-sat au de jucat un rol din ce în ce mai important, mai ales în domeniul unei structuri echilibrate a armaturii urbane, al dezvoltării reţelelor de transporturi publice, al revitalizării si diversificării economiei zonelor rurale, al creşterii productivităţii infrastructurilor, al dezvoltării spatiilor de agrement pentru populaţiile urbane, al protecţiei si valorificării patrimoniului natural si cultural. Condiţiile pentru un parteneriat oraş-sat eficient rezida într-o buna colaborare între colectivităţile teritoriale, pe picior de egalitate.

### 3 Promovarea unor condiţii de accesibilitate mai echilibrate

O politica de amenajare mai echilibrata din punct de vedere regional trebuie sa asigure o mai buna interconexiune a roaselor mici si mijlocii, ca şi a spatiilor rurale şi a regiunilor insulare, la principalele axe si centre de transport (cai ferate, autostrăzi, porturi, aeroporturi, centre intermodale) si eliminarea carenţelor în materie de legături intra-regionale. Accesibilitatea regionala trebuie sa fie ridicata prin eliminarea verigilor lipsa intra-regionale.

### 4 Facilitarea accesului la informaţie si cunoaştere

Apariţia societăţii informaţionale este astăzi fenomenul cel mai semnificativ al remodelării societăţii globale si a structurilor sale teritoriale. O atenţie deosebita trebuie acordată tuturor regiunilor pentru ca accesul la informaţie sa nu fie limitat de constrângeri fizice sau de alta natura. Ar trebui realizate îmbunătăţiri ale reţelelor de telecomunicaţii iar tarifele nu ar trebui sa fie prohibitive.

### 5 Reducerea degradării mediului

Problemele de mediu care decurg dintr-o coordonare insuficienta a politicilor sectoriale sau din deciziile locale trebuie sa fie anticipate si contracarate. În aceasta perspectiva, politica de amenajare trebuie sa acorde o atenţie deosebita practicilor agricole si silvicole mai puţin distrugătoare, promovării sistemelor de transport si de energie care sa favorizeze mai mult mediul ambiental, regenerarea zonelor urbane degradate si reabilitarea acestora, regenerarea mediului din zonele afectate de activităţi industriale poluante si de vechile zone militare, ca si controlului sub-urbanizării.

## 6 Valorificarea si protecţia resurselor şi patrimoniului natural

Resursele naturale contribuie nu numai la echilibrul ecosistemelor, dar şi la atractivitatea regiunilor, la valoarea lor recreativa si la calitatea generala a vieţii.

Acestea trebuie, în consecinţă, sa fie protejate si valorificate. Convenţia privind Conservarea Vieţii Sălbatice si a Mediului Natural al Europei (1979)

Strategiile integrate pentru gestiunea resurselor de apa trebuie sa includă protecţia apelor de suprafaţă si a apelor subterane, controlul activităţilor agricole în materie de fertilizare si irigare, tratamentul apelor uzate etc. Alimentarea cu apa a unei regiuni îndepărtate ar trebui sa fie avuta în vedere doar atunci când resursele locale sunt insuficiente sau inexploatabile si când posibilităţile locale de păstrare a apei au fost epuizate.

## 7 Valorificarea patrimoniului cultural ca factor de dezvoltare

Valorificarea patrimoniului cultural, care creste atractivitatea regionala si locala pentru investitori, pentru turism si populaţie, este un factor important de dezvoltare economică şi contribuie astfel în mod semnificativ la întărirea identităţii regionale. Amenajarea teritoriului va trebui sa contribuie la o gestiune integrata a patrimoniului cultural înţeleasă ca un proces evolutiv care protejează si conserva patrimoniul luând în considerare nevoile societăţii moderne

## 8 Dezvoltarea resurselor energetice în menţinerea securităţii

Amenajarea teritoriului susţine promovarea resurselor de energie regenerabile ca sisteme coerente în teritoriu si respectuoase cu mediul, cât si completarea reţelelor de transport al energiei.

## 9 Promovarea unui turism de calitate şi durabil

Amenajarea teritoriului trebuie sa aibă în vedere utilizarea ocaziilor de dezvoltare care decurg din turism, mai ales în cazul regiunilor defavorizate. Vor trebui promovate, cu prioritate, forme de turism de calitate si durabil. In acest context, un rol deosebit revine politicilor de dezvoltare teritorială şi urbană. O cunoaştere aprofundată a ecosistemelor şi locurilor cu potenţial turistic este în general necesara, la fel ca si utilizarea unor noi instrumente si proceduri de ghidaj si de control public (verificarea compatibilităţii teritoriale).

## 10 Limitarea preventiva a efectelor catastrofelor naturale

Catastrofele naturale, cum ar fi cutremurele de pământ, uraganele, inundaţiile, avalanşele, alunecările de teren etc. sunt cauza, în fiecare an în Europa, a unor pagube considerabile cu consecinţe grave pentru viaţa si sănătatea persoanelor, pentru economie, pentru structurile urbane si pentru peisaje. Ar trebui luate masuri preventive în cadrul amenajării teritoriului cu scopul de a limita amploarea pagubelor si a face armatura urbana mai puţin vulnerabila. Asemenea masuri privesc, de exemplu, destinaţia terenurilor si a construcţiilor.

**Dezvoltarea durabilă** se fundamentează pe trei principii majore ce o caracterizează:

- preocuparea pentru echitate şi corectitudine între ţări, regiuni şi generaţii;
- viziunea de lungă durată asupra procesului dezvoltării;
- gândirea sistemică, interconexiunea între economie, societate şi mediu.

Interpretarea abordărilor dezvoltării durabile într-o viziune globală reliefează interdependenţele complexe şi dinamice dintre economie, ecologie şi social-uman. Specificul lor constă din diferenţierea

punctelor de vedere prin care este abordată durabilitatea, şi anume:

| | |
|---|---|
| Economic | bazat pe principiul generării unui venit maxim în condiţiile menţinerii capitalului (fizic, natural, uman), dezvoltarea durabilă se referă la valoarea capitalului (natural şi uman). Pe plan contabil, dezvoltarea durabilă constă în acumulările care trebuie să depăşească consumurile, adică abordată sub aspectul eficienţei economice; |
| Ecologic | bazat pe susţinerea sistemelor biologice naturale şi antropizate, dezvoltarea durabilă este abordată sub forma unei populaţii în continuă creştere şi a unui consum de resurse ce diminuează stocurile şi potenţialul de refacere, cu consecinţe nedorite asupra echilibrului ecologic general. În tendinţa de a oferi cât mai multe oportunităţi generaţiilor viitoare, se înscrie şi conservarea biodiversităţii globale, indiferent de avantajele cunoscute, în prezent, pentru unele specii; |
| Socio-cultural | bazat pe menţinerea stabilităţii sistemelor sociale, educaţionale şi culturale pentru determinarea echităţii intra şi intergeneraţionale, prin păstrarea diversităţii culturale şi încurajarea pluralismului de idei, efect al unei educaţii permanente şi care vizează amplificarea potenţialului uman, îmbunătăţirea acestuia cu noi valenţe, asigurându-se astfel utilizarea mai eficientă a factorilor materiali ai producţiei; |
| Moral şi spiritual | durabilitatea este pusă în relaţie cu valorile etice ale comportamentului uman, ca factor de sporire a eficienţei muncii sociale; |
| Temporal | este abordată în sensul perfecţionării măsurării durabilităţii prin intermediul unui sistem de indicatori prin intermediul cărora să se evidenţieze mărimea proceselor de înlocuire şi reînnoire în raport cu cele de depreciere, primele să depăşească sau cel mult să fie egale, pe termen scurt, comparativ cu cealaltă parte a ecuaţiei. |

În esenţă, diferitele definiţii privitoare la durabilitate sunt abordate „**în viziunea reconcilierii dintre economie şi mediul înconjurător pe o nouă cale care să susţină progresul uman, nu numai în câteva locuri şi pentru câţiva ani, ci pentru întreaga planetă şi pentru un viitor îndelungat**", ceea ce înseamnă şi realizarea unui set de obiective economice şi sociale, şi care se referă la asigurarea:

- creşterii economice cu luarea în considerare a conservării şi protejării resurselor naturale; cerinţelor esenţiale de muncă, hrană, energie, apă, locuinţe şi asistenţă medicală pentru oameni;
- unei noi calităţi a proceselor de creştere economică;
- creşterii controlate a populaţiei;
- conservării şi sporirii rezervei de resurse;
- restructurării tehnologice şi menţinerii sub control a posibilelor riscuri;
- abordări integrate a protecţiei mediului înconjurător, creşterii economice şi necesarului de energie.

## 1.3 DEZVOLTAREA DURABILĂ A ORAȘULUI COMĂNEȘTI

Iniţiativa unui document de planificare strategică la nivelul localității a pornit din necesitatea abordării procesului de dezvoltare durabilă la nivel local într-un mod concertat, cuprinzând atât viaţa socio-economică, cultural-educaţională şi infrastructură, cu respectarea principiilor de transparenţă şi dezbaterile publică a politicilor locale.

Demersul autorităţilor publice locale nu este singular, astfel de procese existând la nivelul localităţii.

Strategia de dezvoltare durabilă a localității se vrea a se constitui într-un document care să dea coerenţă politicilor locale. Astfel, se încearcă o trecere în revistă a problemelor la nivel local şi propunerea de soluţii care să reducă acţiunea acestora asupra vieţii locale şi să o îmbunătăţească.

Demersul metodologic, în elaborarea documentului programatic, presupune analiza domeniilor identificate ca domenii majore de studiu (infrastructură, economie, mediu, educaţie şi cultură, guvernare locală, social) şi propunerea de politici publice şi proiecte cu identificarea surselor de finanţare necesare realizării acestora. De asemenea, se are în vedere participarea comunităţii locale în procesul de elaborare a documentului, pentru ca, în final, *Strategia de Dezvoltare Durabilă a Orașului Comănești* să fie însuşită ca document de guvernare locală.

# 2. METODOLOGIE DE LUCRU

Necesitatea elaborării unei strategii de dezvoltare durabila locală derivă din rolul ei hotărâtor în stabilirea unei direcţii unitare pentru comunitate şi in furnizarea contextului pentru alocarea eficientă a resurselor necesare atingerii obiectivelor operaţionale. Particularitatea strategiei de dezvoltare locală, raportată la planuri strategice de alta natură, este dată de caracterul participativ al acesteia, prin care, întreaga comunitate este implicată.

Principalele etape in realizarea Strategiei de Dezvoltare Durabilă a oraşului Comănești:

- *Analiza de potenţial a zonei*
- *Analiza SWOT pe domenii de interes major – cu scopul de a stabili direcţiile strategice si de a prioritiza intervenţiile;*
- *Formularea viziunii, menita sa orienteze planificarea si dezvoltarea unui sistem de obiective si masuri adecvate*
- *Etapa de consultare / validare a strategiei*
- *Implementarea si monitorizarea Strategiei de Dezvoltare Durabila a localității*

## 2.1 ANALIZA DE POTENŢIAL A ZONEI

Acest punct de analiză se va concretiza într-o descriere a localității, pe nivele de interes a vieţii socio-economice. Secţiunea de faţă este concepută în scopul realizării unui rezumat al punctelor de referinţă de la nivelul comunei, înainte de a construi abordarea strategică pe baza analizei SWOT.

- Analiza documentelor realizate la nivel local: monografii, PUG, alte strategii, planuri, proiecte, etc.;
- Analiza documentelor strategice, realizate la nivele strategice superioare (judeţean, regional, naţional);
- Culegerea informaţilor despre oraș-in acest sens au fost concepute chestionare si fise tematice care cuprind principalii indicatori urmăriţi in elaborarea strategiilor de dezvoltare durabila la nivel local.

## 2.2 ANALIZA SWOT PE DOMENII DE INTERES MAJOR – CU SCOPUL DE A STABILI DIRECŢIILE STRATEGICE SI DE A PRIORITIZA INTERVENŢIILE

Aplicata in planificare, analiza SWOT are drept scop identificarea punctelor tari, a punctelor slabe, dar si a oportunităţilor, respectiv a ameninţărilor determinate de mediul extern. In elaborarea analizelor s-a păstrat atitudinea participativă a actorilor locali, a căror contribuţie determina realismul datelor cuprinse si, mai mult decât atât, elocventa oportunităţilor.

Analiza SWOT este o metodologie de lucru, care pe de o parte oferă un cadru coerent al situaţiei de analizat iar pe de altă parte susţine implementarea strategiilor menite să producă schimbări.

Analiza SWOT a fost utilizată, cu precădere, în analiza organizaţională devenind, între timp, un instrument pentru planificarea teritorială. Analiza SWOT este bazată pe un demers prin care se creează un cadru ce obligă planificatorul să urmeze paşi precişi de la analiza strategiei până la evaluarea impactului alegerii. În concluzie, analiza SWOT este un cadru utilizat în analiza alegerilor.

| | |
|---|---|
| Intern | |
| Pozitiv | **Puncte tari**<br>Ce este un punct tare? Aceasta este întrebarea fundamentală la care trebuie să se răspundă. Odată ce o strategie într-un domeniu specific trebuie să fie judecată, întrebarea trebuie să fie: care sunt punctele tari ale zonei în cadrul strategiei pe care suntem pe cale să o adoptăm?<br>La nivel macro, o rată mare a creşterii produsului intern brut, la nivelul zonei, poate fi considerat un punct tare al zonei şi, în acelaşi timp, o sursă de succes a strategiei.<br>*Resurse locale sau capacitate care ar putea fi activate in vederea atingerii obiectivelor locale* |
| Negativ | **Puncte slabe**<br>Al doilea parametru al analizei este reprezentat de punctele slabe. Contrar punctelor tari, descrise anterior, sunt punctele slabe ale contextului zonei sau strategiei. Dacă o zonă are relaţii slabe de comerţ bazate pe o infrastructură precară, acesta este un punct slab. Pornind de la acest aspect, se pot dezvolta alte puncte slabe colaterale, legate de infrastructura şi comerţul zonei, cum ar fi lipsa cunoştinţelor în ceea ce priveşte distribuţia şi promovarea produselor locale, în contextul activităţilor de comerţ. Calitatea resurselor umane, este deseori privită ca un punct slab care nu este identificat imediat, dar important în explicarea fenomenului.<br>*Neajunsuri înregistrate la nivel local, care împedimează atingerea obiectivelor.* |
| Extern | |
| Pozitiv | **Oportunităţi**<br>Al treilea parametru de analiză priveşte aria oportunităţilor. Punctele tari şi punctele slabe sunt concepte statice, descriind parametri care sunt raportaţi la un anumit nivel – punct. Oportunităţile şi ameninţările sunt concepte care privesc viitorul şi alegerile care stau la îndemâna demersului de planificare.<br>În logica demersului analitic, oportunităţile pot fi studiate şi discutate doar în situaţia în care o alegere preliminară a fost făcută.<br>*Situaţii favorabile identificate in afara localităţii care, prin transformare, aduce un plus de valoare si contribuie la atingerea obiectivelor de dezvoltare.* |
| Negativ | **Ameninţări**<br>Ameninţările sunt implicaţiile negative asupra procesului de planificare şi implementare a strategiei. Analiza oportunităţilor şi ameninţărilor implică luarea în considerare a efectelor pe care le pot produce punctele tari şi punctele slabe asupra politicilor propuse.<br>Dincolo de considerentele menţionate mai sus, trebuie precizat faptul că nu se poate stabili o corespondenţă exclusivă între punctele tari şi oportunităţi, pe de o parte, şi punctele slabe şi ameninţările pe de altă parte. Câteodată, elemente considerate a fi puncte tari se pot dovedi a fi puncte slabe în perioada de după implementarea politicii.<br>*Situaţii nefavorabile din mediul extern care îngreunează transformarea oportunităţilor in rezultate.* |

În analiza politicilor publice şi în utilizarea analizei SWOT pentru formularea acestora, se va stabili o

legătură metodologică între analiza de potențial a zonei, analiza SWOT şi procesul de planificare. În acest sens, domeniile de analiză vor fi structurate, după cum urmează:

- Analiza SWOT - social;
- Analiza SWOT- economia locala
- Analiza SWOT- mediu
- Analiza SWOT- educaţie si cultura
- Analiza SWOT- infrastructura
- Analiza SWOT- guvernare locala
- Analiza SWOT - managementul situațiilor de urgență și siguranța traficului rutier

Mesajul transmis de analizele SWOT va fi acela ca, indiferent de acţiunile stabilite, procesul decizional ar trebui sa aibă următoarele coordonate:

- construieşte pe puncte tari;
- elimina punctele slabe;
- exploatează oportunităţile
- înlătura ameninţările.

## 2.3 FORMULAREA VIZIUNII, MENITA SA ORIENTEZE PLANIFICAREA SI DEZVOLTAREA UNUI SISTEM DE OBIECTIVE SI MASURI ADECVATE

Viziunea reprezintă aspiraţia comunităţii către viitor si, deoarece are ca principal scop alegerea unui obiectiv comun, ea trebuie sa asigure unitatea acelei comunităţi.

Viziunea comunităţii (misiunea strategiei) se formulează pe baza procesării datelor culese si a analizelor SWOT efectuate. Ulterior, se formulează direcţie de dezvoltare, din care se desprind domenii de intervenţie. Fiecare astfel de domeniu de intervenţie identificat generează un set de proiecte, ce vor reprezenta indicatorii de realizare a strategiei. Structura logica a strategiei de dezvoltare durabila a orașului Comănești se prezintă schematic astfel:

## 2.4 ETAPA DE CONSULTARE / VALIDARE A STRATEGIEI

Supunerea spre dezbatere publică a documentului are beneficii de natura diferită; este vorba, pe de o parte, despre avantaje ce derivă din importanţa procesului de consultare: legătura strânsa cu beneficiarii strategiei, colaborare transparentă, intervenţii eficiente, iar pe de alta parte, de plusul de informaţii care poate fi cumulat la diferite capitole, noi probleme si soluţii identificate, conştientizare.

După dezbaterea publica, proiectul este asumat si semnat de către Consiliul Local al orașului Comănești; aceasta este o condiţie esenţiala pentru ca strategia sa aibă efecte practice. Potrivit Legii 215/2001 privind autoritatea publica locala, hotărârea privind adoptarea strategiilor si a programelor de dezvoltare trebuie sa fie validata prin votul a doua treimi din numărul total al consilierilor locali.

## 2.5 IMPLEMENTAREA SI MONITORIZAREA STRATEGIEI DE DEZVOLTARE DURABILA

Succesul unei Strategii de Dezvoltare Durabila depinde nemijlocit de capacitatea comunităţii de a o implementa.

La momentul asumării strategiei de către consilierii locali, va fi prezentata si transformarea planului strategic in planuri operaţionale care , este de dorit, sa fie revizuite o data la 6 luni.

Mai mult decât atât, consilierii locali, vor prioritiza proiectele ţinând cont de importanta acestora, de resursele(materiale, financiare si umane) pe care le presupune implementarea lor si, nu in ultimul rând, de termenele impuse de programele de finanţare din fonduri europene, care ar putea fi accesate.

Monitorizarea implementării strategiei va avea un caracter periodic si obligatoriu si va presupune întocmirea de rapoarte periodice privind gradul de îndeplinire a obiectivelor generale si specifice. Monitorizarea se va efectua atât pe perioada de implementare a strategiei, cat si ulterior acestui moment. Comitetul consultativ va acoperi si atribuţiile unui comitet de monitorizare a implementării strategiei, organizând şedinţe bianuale, care vizează:

- Evaluarea derulării activităţilor conform planului de acţiune;
- Evaluarea eficienţei şi economiei (dacă rezultatele implementării strategiei au fost obţinute la un cost rezonabil şi cât de bine au fost resursele transformate în activităţi din punct de vedere al calităţii, cantităţii şi duratei de timp)
- Evaluarea eficacităţii (evaluarea contribuţiei rezultatelor la îndeplinirea obiectivului general al strategiei) ;
- Formularea de recomandări pentru îmbunătăţirea demersurilor adoptate in implementarea strategiei;

## 2.6 INSTRUMENTE DE LUCRU

- Instrumente de colectare a datelor: documente de referinţa, surse statistice naţionale si judeţene;
- Prelucrarea datelor;
- Elaborarea si editarea documentelor de lucru si a documentului final.

# 3. PREZENTARE GENERALĂ

## 3.1 JUDEŢUL BACĂU

Judeţul Bacău se regăseşte în regiunea istorică Moldova şi se învecinează la nord cu jud. Neamţ, în sud cu jud. Vrancea, la est cu jud. Vaslui şi la vest cu jud. Harghita şi jud. Covasna. Totodată, judeţul Bacău face parte din Regiunea de Dezvoltare Nord Est, împreună cu judeţele Botoşani, Iaşi, Neamţ, Suceava şi Vaslui.

*Fig. 1 Stema Judeţului Bacău*

Bacăul, ca aşezare omenească, este foarte vechi, începuturile lui pierzându-se în negura timpului. În ceea ce priveşte originea numelui Bacău, istoricii susțin ca denumirea ar proveni de la un oarecare Bako, de la zeul Bachos, sau de la baca, fructul vitei de vie, ce se cultiva mult in aceste părți. In documentele străine Bacăul apare și in formele: Bacovia, Bacova, Bacow sau Bachkowka.

Încă din perioada neoliticului exista dovezi convingătoare ca teritoriul municipiului Bacău a fost locuit. Fragmentele ceramice descoperite pe strada Ion Luca constituie dovezi ale existentei aici a unei aşezări omenești din secolele VI-V i.e.n. Săpăturile arheologice de la Bacău, Izvoare-Bahna, Bereşti-Bistrița atesta legăturile de aici cu lumea bizantina încă din secolele II dH. pana in sec. VIII-IX.

Din 1408 datează prima atestare documentara, si anume privilegiul comercial pe care Alexandru cel Bun, Domnul Moldovei, I-a acordat negustorilor din Liov.

Începând cu sec. al XV-lea orașul Bacău a fost reşedința ținutului cu acelaşi nume, care in documente este amintit pentru prima oara la 14 decembrie 1458. Din sec. al XV-lea si pana la începutul sec. al XIX-lea Bacăul a avut mai degrabă o importanta comerciala, decât culturala.

Industria orașului Bacău in anul 1832 era formata dintr-un atelier de lumânări, unul de pălării, 10 de pielărie, o velniță si 8 fierarii, ajungând la sfârşitul sec. al XIX-lea, începutul veacului al XX-lea, in condițiile favorabile create de Unirea Principatelor la construirea unei fabrici de bere (1867), una de cherestea pe Câmpul Poştei (1881), fabrica de hârtie Letea (1881), o fabrica de mezeluri (1890), o moara moderna (1892), fabrica de Cosanci Gloria (1913), fabrica de maşini, turnatorie de fonta si metale(1916) si altele.

Din punct de vedre al împărţirii administrativ teritoriale judeţul Bacău are un număr de 5 oraşe , 3 municipii (Bacău, Oneşti, Moineşti), 85 de comune si 491 de sate. Aceasta organizare a suferit modificări în ultimii ani prin înfiinţarea a 6 comune noi: Sărata (prin desprinderea satelor Sărata şi Bălţata din comuna Nicolae Bălcescu), Buciumi(prin desprinderea satelor Buciumi şi Răcăuţi din comuna Ştefan cel Mare), Gioseni ( prin desprinderea satului Gioseni din comuna Tamaşi), Odobeşti ( prin desprinderea satelor Odobeşti, Băluşa, Ciutureşti, Tisa-Silvestri din comuna Secuieni), Prăjeşti ( prin desprinderea satului Prăjeşti din comuna Traian), Iteşti ( prin desprinderea satelor Iteşti, Ciumaşi, Dumbrava şi Făgeţel din comuna Bereşti Bistriţa).

| | 2000 | 2001 | 2002 | 2003 | 2004 | 2005 | 2006 | 2007 | 2008 | 2009 |
|---|---|---|---|---|---|---|---|---|---|---|
| Nr. oraşe şi municipii | 8 | 8 | 8 | 8 | 8 | 8 | 8 | 8 | 8 | 8 |
| Din care: municipii | 2 | 3 | 3 | 3 | 3 | 3 | 3 | 3 | 3 | 3 |
| Numărul comunelor | 79 | 79 | 79 | 79 | 80 | 85 | 85 | 85 | 85 | 85 |
| Numărul satelor | 490 | 490 | 490 | 491 | 491 | 491 | 491 | 491 | 491 | 491 |

*Sursa: Direcţia Judeţeană de Statistică Bacău*

Tab. 1 Organizarea administrativă a judeţului Bacău

Potrivit statisticilor la 1 ianuarie 2010 populaţia judeţului Bacău era de 716.260 locuitori, din care aproximativ 50% femei şi 50% bărbaţi. Populaţia judeţului Bacău trăieşte în proporţie de 55 % în mediul rural şi 45% în mediul urban, rezultă un grad de urbanizare mult mai scăzut decât media pe ţară care este de 52,7%, dar mai ridicat decât media regiunii Nord - Est care este de 40,5%.

| Judeţul Bacău | Total | | | Urban | | | Rural | | | Locuitori / km2 |
|---|---|---|---|---|---|---|---|---|---|---|
| anii | Ambele sexe | Masculin | Feminin | Ambele sexe | Masculin | Feminin | Ambele sexe | Masculin | Feminin | |
| 2000 | 752761 | 374089 | 378672 | 374867 | 182705 | 192162 | 377894 | 191384 | 186510 | 113.7 |
| 2001 | 754788 | 374817 | 379971 | 374429 | 182354 | 192075 | 380359 | 192463 | 187896 | 114.0 |
| 2002 | 727230 | 361238 | 365992 | 341858 | 166311 | 175547 | 385372 | 194927 | 190445 | 109.8 |
| 2003 | 725005 | 359981 | 365024 | 339377 | 164754 | 174623 | 385628 | 195227 | 190401 | 109.5 |
| 2004 | 722961 | 358649 | 364312 | 335586 | 162562 | 173024 | 387375 | 196087 | 191288 | 109.2 |
| 2005 | 723518 | 358735 | 364783 | 334080 | 161569 | 172511 | 389438 | 197166 | 192272 | 109.3 |
| 2006 | 721411 | 357473 | 363938 | 331666 | 160144 | 171522 | 389745 | 197329 | 192416 | 109.0 |
| 2007 | 719844 | 356547 | 363297 | 329129 | 158658 | 170471 | 390715 | 197889 | 192826 | 108.7 |
| 2008 | 718125 | 355303 | 362822 | 326073 | 156909 | 169164 | 392052 | 198394 | 193658 | 108,5 |
| 2009 | 716176 | 354113 | 362061 | 324493 | 155950 | 168543 | 391683 | 198165 | 193518 | 108,2 |

*Sursa: Direcţia Judeţeana de Statistică Bacău*

Tab. 2 Evoluția populației Județului Bacău

Migraţia este unul dintre factorii care contribuie la declinul populaţiei judeţului Bacău. Deşi judeţul reprezintă o destinaţie atractivă pentru migranţii interni (în special proveniţi din alte judeţe ale regiunii) şi pentru imigranţi (proveniţi în special din ţările aflate în curs de dezvoltare), soldul migratoriu este

negativ, fără a pune la socoteală lipsa de acurateţe a datelor privind migraţia internaţională.

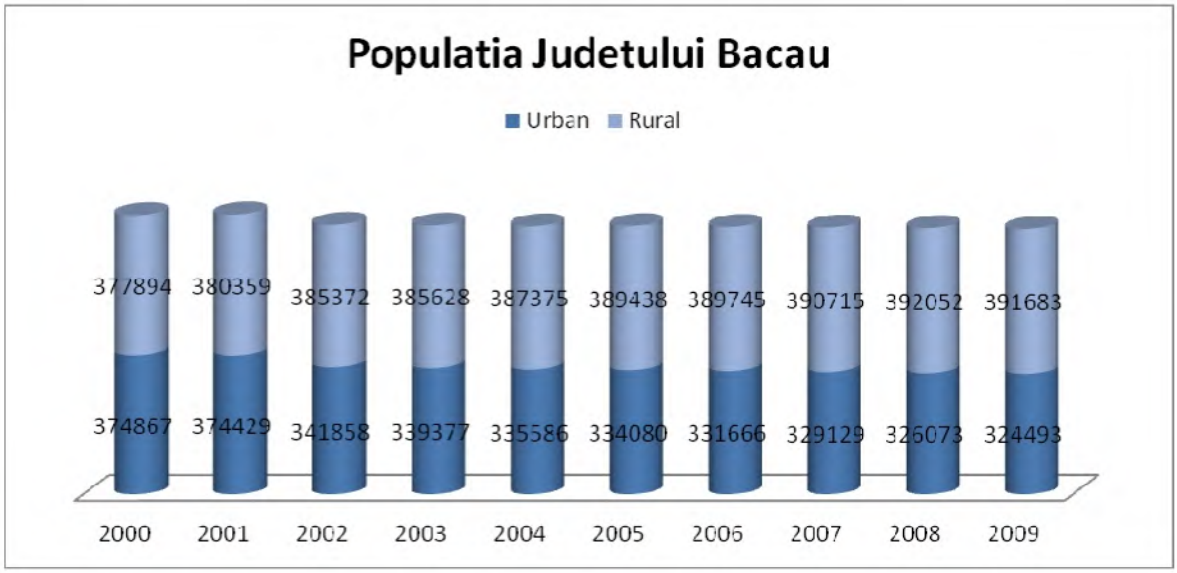


Fig.2 Populația Județului Bacău

Distribuţia populaţiei pe grupe de vârsta:

- 121386 persoane cu vârsta intre 0 şi 14 ani
- 461809 persoane cu vârsta intre 15 si 59 ani
- 132981 persoane cu vârsta peste 60 de ani.

La data ultimului recensământ (18 martie 2002), populaţia totală a judeţului Bacău însemna 706.623 persoane, reprezentând 3,2% din populaţia României şi 19,2% din populaţia regiunii Nord – Est, făcând din acesta **unul dintre cele mai mari judeţe** ale ţării, situându-se pe locul cinci, după municipiul Bucureşti şi judeţele Prahova, Iaşi şi Dolj.

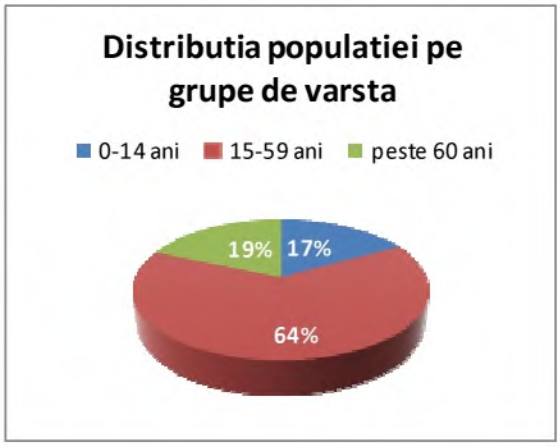


Fig. 3 Distribuția populației pe grupe de vârstă

## 3.1.1 ALIMENTAREA CU APĂ, CANALIZAREA ŞI EPURAREA APELOR UZATE

Toate cele 8 orașe și 45 din cele 85 de comune rurale au servicii de alimentare cu apă potabilă. Sistemele orășenești cât si cele 8 comunale sunt în cea mai mare parte îmbătrânite, în timp ce celelalte sisteme au fost realizate în ultimii ani. Principalele surse de alimentare cu apă sunt râul Uzului, prin Lacul Poiana Uzului, pentru orașul Bacău si pentru orașele din valea Trotușului Moinești, Dărmănești, Târgu Ocna, Onești), Râul Ciobănuș pentru orașul Comănești, fronturile de captare Gherăești si Mărgineni pentru orașul Bacău si frontul de captare Poiana Morii pentru orașul Buhuși.

Există 2 Uzine de tratare a apei (UTA) în operare: Uzina de tratare a apei Cărăboia (Dărmănești) ce alimentează sistemul orașului Bacău si orașele din valea Trotușului; Uzina de Tratare a Apei Ciobănuș furnizează apă pentru Comănești si Asău.

Lungimea totală a rețelei de distribuție este de 1.100 km, din care 50% în zona urbană. Media ratei de conectare este de 47%, cu 340.000 din cei 722.000 de locuitori fiind conectați la sisteme de alimentare cu apă.

Problemele generale sunt identificate, situația existentă a sistemelor de apă este prezentată, iar proiectele în derulare sunt evaluate. Au fost determinate performantele operaționale curente ale captărilor, uzinelor de tratare a apei, conductelor de aducțiune, rezervoarelor, stațiilor de pompare si rețelelor de distribuție, si au fost propuse măsurile necesare îmbunătățirii situației actuale, în vederea realizării celor mai potrivite sisteme de alimentare cu apă.

Toate orașele dispun preponderent de rețele de distribuție îmbătrânite, cu pierderi de apă mari care ating circa 50% din producție. Noile rețele care au fost construite în ultimii ani sunt în general în condiții corespunzătoare. Există o conductă de aducțiune de aproximativ 8,5 km lungime între sursa Uzului si UTA Cărăboaia, sisteme de transport al apei de aproximativ 53 km între UTA si orașul Bacău, sisteme de transport al apei de 10,1 km între UTA si Comănești, si sisteme de transport al apei de 29 km între UTA si Onești. Se află în curs de implementare proiectul ISPA pentru orașul Bacău, proiect care cuprinde reînnoirea sistemului de transport de la Lacul Uzului si noua UTA Barați situată în apropierea orașului.

În 55 din cele 85 de comune rurale nivelul parametrilor de calitate în sursele publice de apă depășește limitele legale (pentru majoritatea nivelul azotatului se află la un nivel critic). În vederea conformării la directivele privind alimentarea cu apă potabilă, toate aceste localități trebuie să dispună de sisteme adecvate de furnizare a apei până în anul 2015.

Principalii furnizori si operatori de servicii de alimentare cu apă ai județului Bacău sunt S.C. APA SERV Bacău si RAGC Bacău. RAGC Bacău este deținută de Consiliul Local Bacău si furnizează servicii de apă si canalizare numai în orașul Bacău. S.C. APA SERV BACĂU prestează servicii de apă si canalizare pentru 4 orașe si 35 de comune. Numărul total de angajați în anul 2007 a fost de 578 persoane pentru RAGC, iar tarifele sunt diferite pentru apă si canalizare, respectiv 2,21/0,84 RON/m³ pentru apă/canal.

*Colectarea si epurarea apelor uzate*

In județul Bacău exista in total 545 km de rețea de canalizare. Cea mai mare parte a Stațiilor de Epurare a Apelor Uzate în județul Bacău sunt vechi cu părti structurale si electromecanice într-o stare precară din punct de vedere al reparațiilor. Stațiile evacuează ape uzate insuficient tratate în emisari. Acest lucru este cauzat în principal de faptul că lucrările existente sunt deja vechi si depășite, investițiile necesare nu au fost făcute în trecut, din cauza lipsei de fonduri si pentru că nivelul cunoștințelor existente despre operarea eficientă tehnică si financiară a stațiilor de epurare este limitată.

Treapta terțiară nu a fost implementată pentru nici o stație de epurare, proces de tratare obligatoriu pentru toate stațiile de epurare care deservesc peste 10.000 PE si, de asemenea, nu sunt implementate măsuri corespunzătoare de eliminare a nămolurilor.

Sistemul de canalizare este într-o stare precară ca urmare a nivelului mare al exfiltrărilor de apă uzată si infiltrărilor si din cauza conexiunilor greșite între sistemul de canalizare pluvială si sistemul de canalizare menajeră.

## 3.1.2 DRUMURILE PUBLICE

Judeţul Bacău poate fi caracterizat drept principala poartă de acces a Moldovei pentru teritoriile din Centrul şi Sud-estul României. Teritoriul Judeţului Bacău este străbătut de 8 trasee de drumuri naţionale: DN2(E85), DN2F, DN2G, DN11 (E577),DN11A, DN12A,DN12B şi DN15. În aceste trasee de clasă superioară de pe teritoriul judeţului Bacău se înscriu şi două drumuri naţionale E85 (drumul reper de orientare Nord-sud) şi E577.

**Lungimea drumurilor publice** pe total judeţ conform datelor Direcției Județene DE Statistica Bacău, a rezultat ca fiind peste media pe ţară care este de 36,9 km/100 kmp. Din totalul drumurilor publice, 550 km sunt drumuri modernizate, 660 km au îmbrăcămintea asfaltice uşoare şi 1.231 km sunt nemodernizate.

**Drumurile naţionale –** în lungime de 450 km sunt modernizate aproape în totalitate – 432 km, restul au îmbrăcămintea asfaltice uşoare.

**Rețeaua drumurilor locale** – DJ şi DC – are o lungime de 1991 km, din care 118 km fiind modernizate, 643 km parţial cu îmbrăcăminţi asfaltice uşoare, restul fiind pietruite sau din pământ.

## 3.1.3 SALUBRIZAREA LOCALITĂŢILOR

Sistemul actual de gestionare a deșeurilor in județul Bacău nu este in totalitate in concordanta cu obiectivele si țintele stabilite prin planurile de gestionare a deșeurilor. Astfel, la nivelul județului sunt in curs de implementare 4 proiecte (3 proiecte PHARE CES si o măsura ISPA) care asigura o gestionare corespunzătoare a deșeurilor la nivelul a câtorva UAT-uri fără a avea însă o abordare regională.

Aceste investiții asigura:

- Infrastructura necesară pentru colectarea separată a deșeurilor municipale
- 3 stații de sortare în Bacău, Comănești si Moinești si o presă de balotat pentru fracțiile colectate separat în Târgu Ocna;
- 1 stație de compostare în Bacău;
- 1 stație de transfer în Comănești;
- 1 concasor pentru tratarea deșeurilor din construcții si demolări;
- Depozit municipal conform clasa „b" – celula 1 cu o capacitate de 855.000 $m^3$.

Cantitatea totală de deșeuri municipale generate în anul 2007 a fost de aproximativ 226.000 tone, din care circa 165.000 t deșeuri menajere, 41.000 t deșeuri asimilabile din comerț, industrie si instituții si 20.000 tone deșeuri din grădini si parcuri, deșeuri din piețe si deșeuri stradale. În anul 2010 gradul de acoperire cu servicii de salubrizare este de circa 75% la nivelul întregului județ, din care 93 % în mediu urban si 60% în mediul rural.

În prezent, deșeurile municipale sunt colectate în amestec si aproape întreaga cantitate de deșeuri este eliminată prin depozitare.

## 3.1.4 INFRASTRUCTURA SANITARĂ

În anul 2008 în județul Bacău, în sectorul public de ocrotire a sănătății au funcționat 8 *spitale*, toate în mediul urban, astfel: 3 în municipiul Bacău si câte unul în: municipiul Moinești, municipiul Onești, orașul Buhuși, orașul Comănești si orașul Târgu Ocna.

Indicatorii generali la nivelul anului 2008 pun în evidenţă o situaţie nesatisfăcătoare privind:

- numărul de locuitori ce revin la un medic – 706 faţă de 427 media pe ţară şi 545, media regiunii NE
- numărul de locuitori/personal sanitar mediu – 193 faţă de 162 media pe ţară şi 174, media regiunii NE

Indicele de asigurare cu paturi la 1000 de locuitori în județul Bacău este 6,92 dintre care 4,4 sunt asigurate de către sistemul public de sănătate

Una dintre cele mai mari probleme este lipsa personalului medical calificat din mediul rural, însoţită de lipsa medicilor de specialitate, lipsa finanţărilor şi a fondurilor necesare pentru a plăti salariile cadrelor medicale.

De asemenea, numărul farmaciilor aflate în judeţ este insuficient, această deficiență afectând în special mediul rural. O altă observaţie este cea legată de faptul că dispariţia cabinetelor medicale din cadrul şcolilor a dus la o pierdere a educaţiei medicale în rândul tinerilor.

## 3.1.5 EDUCAȚIE

| | Total | Preșcolar | Primar și gimnazial | | | | Liceal | Profesional și de ucenici | Postliceal și de maiștri | Superior |
|---|---|---|---|---|---|---|---|---|---|---|
| | | | Total | Primar | Gimnazial | Învățământ special | | | | |
| Județul Bacău 2008/2009 | 126206 | 23336 | 63716 | 31218 | 32185 | 313 | 24206 | 6292 | 1144 | 7512 |

*Sursa: Direcția Județeană de Statistică Bacău*

Tab. 3 Populația școlară pe niveluri de instruire, pe județ si localități, în anul 2008/2009

Cu 33 de licee dispuse în întreg judeţul, Bacău se clasează doar pe penultimul loc în regiunea Nord-Est ca număr al acestui tip de unitate de educaţie ce revine la 10.000 de şcolari, ceea ce reflectă un deficit important. Potenţialul uman al judeţului Bacău este ridicat, dar sistemul său educaţional nu este cel mai extins din regiunea Nord-Est. În anul şcolar 2006/2007, cu o populaţie şcolară totală de 134.218 persoane, judeţul Bacău ocupa locul 3 în cadrul regiunii Nord-Est, în urma judeţelor Iaşi şi Suceava. De altfel, aceste două judeţe înregistrau un număr superior de elevi/studenţi pentru fiecare grad de învăţământ. Cu 8.235 studenţi înregistraţi în învăţământul superior, judeţul Bacău se clasa în urma celorlalte centre universitare regionale, judeţul Iaşi (60.102 studenţi) şi judeţul Suceava (10.579

studenţi).

Învățământul superior public este reprezentat prin Universitatea Bacău cu următoarele facultăți: Inginerie, Științe Economice, Litere ,Educație Fizică si Sport în timp ce învățământul superior privat este reprezentat de Universitatea "George Bacovia" cu un număr de 3 facultăți : Finanţe şi Contabilitate, Drept şi Administraţie, Management – Marketing.

Principalele probleme cu care se confruntă sistemul educaţional din judeţul Bacău sunt legate de: existenţa unui număr mare de profesori necalificaţi în sistem, creşterea abandonului şcolar, starea precară a dotărilor şcolare şi a utilităţilor din şcoli, precum şi scăderea atractivităţii profesionale a meseriei de dascăl.

### 3.1.6 TURISM

Atestata documentar în 1757, stațiunea Slănic Moldova este renumita pentru izvoarele sale de ape carbonate, bicarbonatate, ușor sulfuroase, clorate, sodice, hipertonice, hipotonice si oligominerale, izvoare de ape minerale cu proprietăți terapeutice ce au fost descoperite încă din anul 1801.

Stațiunea Târgu Ocna se află la confluența râurilor Trotuș si Slănic, la 14 km de municipiul Onești, fiind renumita pentru minele de sare exploatate încă din Evul Mediu. Aici se găsește și cel mai mare sanatoriu balnear subteran din Europa amenajat la o adâncime de 130 m într-o mină de sare.

Judeţul Bacău dispune de numeroase şi variate atracţii turistice, de la patrimoniul său natural, cunoscut pentru puritatea aerului şi a apelor, pentru frumuseţea zonelor subcarpatice, de păşune sau montane până la patrimoniul antropic şi spiritual, fie el cultural-religios sau tradiţional-popular (tradiţii, obiceiuri, gastronomie, festivaluri). Potenţialul natural-tradiţional al turismului băcăuan este încă neexploatat, în timp ce turismul de tranzit şi de afaceri cunoaşte, în ultimii ani, o creştere uşoară. Având în vedere durată medie de şedere a unui turist, în judeţul Bacău, ce se situează atât sub media regională şi sub cea naţională, se poate vorbi cu precădere despre un turism de tranzit în judeţ.

| | Capacitate de cazare | | Sosiri (mii) | Înnoptări (mii) | Indicele de utilizare netă a capacității în funcțiune (%) |
|---|---|---|---|---|---|
| | **Existentă (locuri)** | **În funcțiune (mii locuri – zile)** | | | |
| Județul Bacău 2008 | 2783 | 894,7 | 104,7 | 310,1 | 34,7 |

*Sursa: Direcția Județeană de Statistică Bacău*

Tab. 4 Capacitatea și activitatea de cazare turistică

## 3.2 DESCRIEREA ORAŞULUI COMĂNEŞTI

### 3.2.1 ISTORICUL ORAŞULUI COMĂNEŞTI

Prima atestare documentară a orasului Comăneşti este din anul 1409, în perioada domniei lui Alexandru cel Bun. Într-un document al vremii este localizat un sat "unde este coman", din cadrul Ocolului Tazlăul de sus , ca localitate de răzeşi cu drepturi de vămuire a negustorilor ce tranzitau Valea Trotuşului cât şi pentru apărarea zonei. În urma unor cercetări arhivistice, cel mai vechi document referitor la localitatea Comăneşti ar fi o scrisoare din 23 iunie 1606, a căpitanului Ioan Matireş către căpitanul Ion Pettky, în care se precizează că traseul dinspre Dunăre spre Transilvania este cel mai sigur prin Comăneşti.

Denumirea Comăneşti este menţionată în unele documente străine de limbă germană din perioada 1656-1658 precum şi în harta Dunării a lui Sanson tipărită în 1696 unde sunt menţionate o serie de târguri şi sate moldoveneşti printre care şi Comăneşti.

Prezenţa în subsolul depresiunii Dărmăneşti a unor importante rezerve de cărbune şi petrol a declanşat de timpuriu procesul de trecere spre capitalism prin apariţia industriei extractive în Comăneşti.

Prin punerea în funcţiune a liniei ferate Adjud - Palanca 1898 procesul de evoluţie a cunoscut un avânt deosebit, oraşul Comăneşti devenind un centru industrial puternic. Cărbunele alimenta căile ferate române şi navele fluviale din Galaţi şi Brăila. În perioada primului război mondial centrul industrial Comăneşti a fost de o importanţă strategică extraordinară, localitatea devenind principala sursă energetică a ţării. În perioada interbelică procesul urbanistic continuă, satul evoluând spre rangul de oraş în special sub aspect industrial.

Un rol important în evoluţia localităţii, timp de un secol şi jumătate, l-a avut puternica familie Ghica, devenită la mijlocul secolului al XIX-lea Ghica de Comăneşti. Domeniul Ghica s-a constituit între 1800-1804 din pământul răzăşesc însuşit prin diverse forme sau din danii domnesti. Ambiţiile acestei familii, puterea ei economică şi legăturile cu familiile boiereşti au fost benefice pentru dezvoltarea Comăneştilor. Acestor iniţiative li se datoreşte prelungirea căii ferate până la Comăneşti şi mai departe la Palanca cât şi constituirea Staţiei C.F.R. Comăneşti.

Un eveniment important în viaţa localităţii, s-a petrecut în 1952, prin declararea Comăneştilor ca oraş. Ridicarea la rangul de oraş a avut în vedere puterea economică, densitatea populaţiei şi perspectivele de dezvoltare a localităţii. Cu această ocazie fostele sate înconjurătoare: Lăloaia, Şupan, Leorda, Lunca de jos şi Şipoteni au devenit cartiere ale oraşului Comăneşti, iar Vermeşti şi Podei-Podina au dobândit calitatea de localităţi componente.

## 3.2.2 AŞEZAREA GEOGRAFICĂ

Oraşul Comăneşti este situat în partea vestică a judeţului pe DN 12 A. Râul Trotuş străbate localitatea de la nord – vest spre sud – est, împărţind localitatea în două.

Limita nordică a intravilanului în cartierul Lăloaia este adiacentă cu limita administrativă a comunei Asău, al cărui teritoriu se întinde până la râul Trotuş.

La vest, urmărind formele de relief, limita administrativă coboară mult în sud şi se învecinează cu comuna Asău.

În partea sudică limita administrativă cu oraşul Dărmăneşti este delimitată în mare parte de bazinul hidrografic al pîrâului Lapoş.

Limita administrativă cu oraşul Dărmăneşti se extinde spre est traversând râul Trotuş şi urcând pe culmile munţilor Berzunţi.

La est urmărind formele de relief a culmilor domoale ale munţilor Berzunţi limita administrativă învecinează localitatea cu comuna Poduri.

La nord se învecinează cu municipiul Moineşti al cărui intravilan se suprapune parţial cu intravilanul oraşului Comăneşti. Dezvoltarea oraşului pe orizontală a dus la situaţia când localităţile Moineşti şi Comăneşti s-au unit. Procesul ce a condus la această situaţie continuă şi astăzi.

## 3.2.3 ELEMENTE ALE CADRULUI NATURAL

Depresiunea Dărmăneşti străbătută de râul Trotuş şi afluenţii săi având o altitudine de 330m este ocupată în partea nordică de oraşul Comăneşti. Depresiunea este străbătută la nord de versanţii munţilor Goşman, la vest munţii Tarcău şi Ciucului, la sud – vest munţii Nemira, iar la est munţii subcarpatici Berzunţi. Oraşul Comăneşti este o aşezare intramontană. Depresiunea reprezintă o subunitate geomorfologică bine individualizată în cadrul unităţii montane.

Este o depresiune intramontană tipică, cu un relief deluros şi colinar destul de accidentat dominată de rama muntoasă cu o altitudine de 200 – 300 m ce o înconjoară. Spre sud – vestul depresiunii, se observă o trecere gradată de la dealurile depresiunii la plaiurile ce urcă domol spre culmea Nemirei. La Nord – Est şeaua joasă a Moineşti-ului (460 m) funcţionează ca punte de legătură între această depresiune intramontană şi depresiunea subcarpatică a Tazlăului.

Valea Trotuşului are o deschidere ce depăşeşte 2 Km la nivelul luncii neinundabile în sectorul Comăneşti şi Dărmăneşti.

Aşezarea administrativă a oraşului Comăneşti se întinde pe circa 10 Km în lungul văii râului Trotuş, pe segmentul mijlociu al acestuia. Dintre afluenţii Trotuşului cel mai important, cu un bazin hidrografic de 24 Kmp în arealul teritoriului administrativ, este Şupan.

Râul Trotuş are o albie bine dezvoltată, unitară şi rectilinie.

Depresiunea Dărmăneşti şi valea largă a Trotuşului cu frecvente inversiuni de temperatură imprimă o notă deosebită în climatul montan. Datorită aşezării, dinamica atmosferei fiind mai moderată, cantitatea precipitaţiilor este mai redusă (600 – 700 mm anual).

Temperatura medie a lunii celei mai calde este de +19°C iar a lunii celei mai reci este de –10°C. Vântul dominant este pe direcţia de la N – V la S – E.

În depresiunea Dărmăneşti, respectiv Comăneşti – teritoriul administrativ, bine reprezentate sunt solurile brun gălbui situate în partea inferioară a solurilor brun acide. Ele se formează sub făgete sau sub păduri de amestec de fag şi gorun şi ocupă un areal continuu de o parte şi de alta a văii Trotuşului şi pe rama muntoasă mai joasă ce înconjoară depresiunea. În partea sud – vestică a teritoriului

administrativ îşi fac apariţia solurile podzolice brune şi solurile brune acide ce caracterizează subetajul molidului şi al pădurilor amestecate de răşinoase şi fag.

Speciile de animale care trăiesc în munţii arealului Comăneşti nu sunt prea variate cu excepţia păsărilor ce formează un etaj caracteristic al tetraonidelor. Cocoşul de munte este endemic pentru pădurile de răşinoase. Alături de el trăiesc multe alte specii care coboară iarna în pădurile de foioase. Aşa sunt: piţigoiul de munte, piţigoiul de brădet, mierla, forfecuţa, corbul, etc. care au o arie mai largă de răspândire.

Mamiferele nu au specii caracteristice pentru pădurile de răşinoase sau foioase. Astfel: ursul, cerbul, râsul, jderul de scorbură au o largă răspândire, din etajul subalpin şi până la cel al stejăretelor. Specific pentru făgete sunt mamifere ca veveriţa, scoruşul şi alte rozătoare şi din nou amintitul urs, cerb precum şi viezurele, lupul, vulpea, mistreţul, iepurele, pisica sălbatică precum şi multe specii de şoareci şi şobolani.

Subsolul depresiunii Dărmăneşti, deci şi al teritoriului administrativ al oraşului Comăneşti este bogat în cărbune, sub formă de cărbune brun care s-a exploatat din depozitele sarmaţian superior şi reprezintă cel mai important bazin carbonifer din Moldova. Se găsesc aici peste 30 de straturi de cărbune.

Alături de cărbuni, petrolul şi gazele naturale constituie o altă importantă sursă energetică.

Tot subsolul "produce" materiale de construcţii destul de diverse, reprezentate prin gresii şi calcare specifice zonei flişului (gresiile de Goioasa, Comăneşti şi Culmea Berzunţi). De asemenea, trebuie menţionat şi nisipurile cuaternare din albia majoră şi terasele râului Trotuş.

### 3.2.4 POPULAȚIA ȘI FORȚA DE MUNCĂ

Populația stabilă a Orașului Comănești este de 23.796 de persoane din care 11.734 de sex masculin restul de 11.936 de sex feminin.

Din punct de vedere al etniei majoritatea populatiei este de etnie română, 23.305 locuitori, inregistrânduse în evidențele primăriei, un număr de 402 de locuitori de etnie rromă, 67 de maghiari, 8 locuitori de etnie germana și 14 locuitori aparținând altor etnii. Dintre locuitorii localității 21.871 sunt ortodocsi, 1296 romano-catolici, iar un număr de 720 aparțin altor culte religioase.

Potrivit datelor Direcției Județene de Statistică populația Orașului Comănești reprezintă 3,28% din populația totală a Județului Bacău și 7,24% din populația urbană.

Populația activă lanivelul localității este de 7200 de persoane ceea ce reprezintă un procent de 30% din totalul populației.

### 3.2.5 AMENAJAREA TERITORIULUI

Suprafața totală a terenurilor aparținând orașului Comănești este de 6.387 ha, după cum urmează:

- Terenuri arabile 449,15 ha
- Vii 2 ha
- Pășuni și fânețe 2.547,72 ha
- Păduri 2.234 ha
- Ape 87 ha
- Drumuri 170,98 ha
- Neproductiv 175 ha
- Curți, construcții 721,15 ha

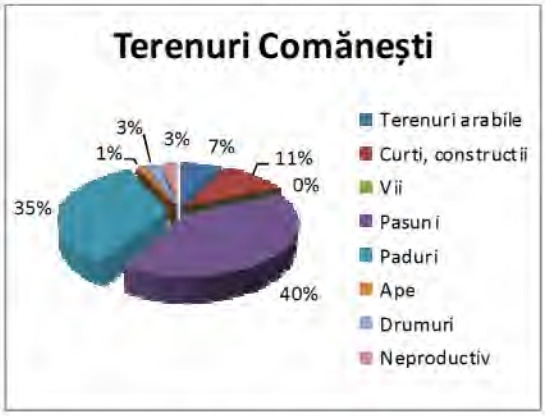


*Fig. 4 Suprafețele Orașului Comănești*

## 3.2.6 PROBLEME DE MEDIU

Orașul Comănești nu prezintă probleme majore în ceea ce privește poluarea mediului natural. Totuși au fost identificate unele disfuncționalități ce pot duce la degradarea treptata a calității factorilor de mediu:

- Depozitul de deşeuri menajere nu respectă prevederile legale privind modul de amplasare, amenajare şi exploatare; acesta a depăşit capacitatea de depozitare. Platforma de depozitare nu are statutul legal de funcţionare.
- Necolectarea selectivă a deşeurilor şi lipsa sistemelor de colectare a acestora;
- Albia râului Trotuş este neregularizată
- Condiţii nefavorabile ale cadrului natural create în teritoriu, ce ar putea fi remediate prin lucrări hidrotehnice (pr. Gîrla Morii, Agachi, Şupan, Crăciuneşti, Valea Poienii, Urminiş) şi antierozionale (scurgeri de torenţi în Sublăloaia, Lăloaia şi Şupan)
- Existenţa haldelor de cenuşă în apropierea zonei de locuit

## 3.2.7 INFRASTRUCTURA

***Locuințe***

Numărul total al locuințelor de pe teritoriul localității Comănești este 8036, dintre care 95 sunt in proprietate publica, restul de 7891 fiind in proprietate privata.

***Alimentarea cu apă***

Rețeaua de alimentare cu apă are o lungime totală de 76 km. Comănesti este alimentat cu apă de suprafață din Râul Ciobănus si Uzina de tratare a apei, cu alimentare suplimentară din sistemul principal APA SERV Bacău în cazul perioadelor de secetă.

Potrivit Master Planului Județului Bacău pentru Apă și Apă uzată Alimentarea pe viitor a orasului va fi efectuată în principal prin intermediul sistemului comun (Uzina de tratare a apei Dărmănesti), fiind recomandat ca uzina existentă de tratare a apei de la Ciobănus să fie scoasă din operare la finalul duratei sale normate de funcționare. Sistemul de conducte a două rezervoare va fi înnoit; este necesară înnoirea echipamentelor mecanice si electrice la stația de pompare pentru zona înaltă Leorda si o nouă stație de pompare pentru zona înaltă din Comănesti si părți din Asău. Mai mult, sunt necesarelucrări de reabilitare si extindere a rețelelor de distribuție, de asemenea, necesară. Cu excepția costurilor ce trebuie suportate în comun, parte a acestor investiții este propusă în Faza 1.

***Canalizare***

Colectoarele de canalizare pluvială existentă sunt insuficientă pentru a prelua apele pluviale şi în mod deosebit la ploi torenţiale.

În prezent reţeaua de canalizare menajeră satisface în bune condiţii debitul existent necesitând numai extinderea de reţele în funcţie de obiectivelor propuse.

Potrivit Master Planului Județului Bacău pentru Apă și Apă uzată Lungimea totală a sistemului de canalizare este de 29.500 m și un număr de 11.000 de locuitori sunt racordați în prezent la rețeaua de canalizare. Stația de epurare din Comănesti a fost proiectată pentru apă uzată industrială, iar acum include tratare mecanică si biologică pentru apa uzată menajeră.

***Rețeaua de alimentare cu gaz***

În prezent la nivelul localității Comănești este realizată rețeaua de alimentare cu gaz. Alimentarea cu gaze naturale a fost şi este prioritară atât pentru populaţie cât şi pentru industrie, astfel se remarcă necesitatea studierii reabilitării reţelelor de distribuţie gaze naturale existente. Un număr de 5348 din totalul de 8036 de locuințe este racordat în prezent la rețeaua de alimentare cu gaz.

***Rețeaua de energie electrică***

Pentru viitor se prevede o creştere a consumului casnic şi edilitar, a agenţilor economici, întrucât actualmente toate posturile de transformare funcţionează la capacitatea maximă pe viitor se va avea în vederea extinderea de noi posturi de transformare îndeosebi în cartierul Şupan, Lăloaia. În prezent sunt racordate la rețelele de alimentare cu energie electrică un număr de 7906 locuințe.

***Rețeaua de drumuri***

Teritoriul localității Comănești este străbătut de următoarele căi de comunicații: DN 12A și DN 2G

DN 2G Bacău – Moineşti – Comăneşti pătrunde prin partea de nord a oraşului, traversează la nivel C.F. Moineşti – Comăneşti, C.F. industrială care serveşte platforma industrială pentru prelucrarea lemnului, apoi printr-un pasaj inferior traversează C.F. Adjud – Ciceu intersectând DN 12A.

Cele două pasaje la nivel creează puncte de conflict rutier, ducând la ambuteiaje.

Pasajul inferior este necorespunzător din punct de vedere al gabaritului şi lipsei de vizibilitate.

Drumul naţional DN 2G, Bacău – Moineşti – Comăneşti, drum naţional principal aflat în administrarea C.N.A.D.N. (Compania Naţională de Autostrăzi si Drumuri Naţionale) străbate intravilanul oraşului Comăneşti pe o lungime totală de 1.70 km între km 53+500 – 55+200.

Drumul naţional DN 12A tranzitează localitatea pe direcţia S.E. – N.V. făcând legătura cu Ardealul.

Acesta penetrează oraşul dinspre Ghimeş pe strada Minerului pe partea dreaptă a căii ferate. Printr-un pasaj la nivel se trece pe partea stângă a căii ferate, traversează râul Trotuş pe un pod metalic, apoi printr-un pasaj inferior traversează din nou calea ferată şi continuă pe strada Ştefan cel Mare, Republicii şi Moldovei (toate aceste străzi paralele cu calea ferată) şi iese din oraş în direcţia Tg. Ocna.

De asemenea, cele două pasaje existente constituie puncte de conflict majore, primul prin intersecţia la nivel cu calea ferată cu toate dezavantajele cunoscute, iar al doilea datorită accesului necorespunzător cu raze foarte mici, lipsit de vizibilitate şi al gabaritului insuficient.

Drumul naţional DN 12A, drum naţional secundar aflat in administrarea C.N.A.D.N.(Compania Naţională de Autostrăzi si Drumuri Naţionale) străbate intravilanul oraşului Comăneşti pe o lungime totala de cca. 9.5 km de la km 74+350 la km 83+885.

| | | | |
|---|---|---|---|
| **Retea de drumuri** | Total Km | 112 Km | |
| | Calitatea drumurilor | Drum asfaltat | 25,90 Km |
| | | Drum pietruit | 8,20 Km |
| | | Drum balastat | 47 Km |
| | | Drum pamant stabilizat | 30,90 Km |

*Tab. 6 Rețeaua de drumuri a orașului Comănești*

# 4. ANALIZA SWOT A ORAŞULUI COMĂNEŞTI

Orice localitate trebuie să asimileze şi să promoveze o viziune strategică în ceea ce priveşte dezvoltarea sa în viitor. Lipsa unei asemenea viziuni duce la o activitate administrativă haotică, în cadrul căreia se pot rata oportunităţi şi se consumă iraţional resurse preţioase. Experienţa internaţională a arătat că proiectele şi programele operaţionale funcţionează cel mai bine atunci când fac parte dintr-un cadru coerent şi când există o coordonare la nivel strategic.

Procesul de planificare strategică (PPS) a vizat definirea reperelor strategice de dezvoltare a comunităţii pe o perioadă de 5-7 ani. Etapele metodologice principale ale PPS au fost următoarele: realizarea unei analize preliminare, stabilirea viziunii asupra dezvoltării strategice a comunităţii, analiza sectorială a domeniilor strategice principale şi articularea documentului strategic.

Principiile care au stat la baza PPS au fost asigurarea validităţii ştiinţifice, implicarea comunităţii, transparenţa, obiectivitatea, coerenţa şi continuitatea demersului.

Pentru a da roade, însă, planificarea strategică trebuie însoţită de promovarea, la nivelul administraţiei publice, a unui management strategic integrat, la toate nivelurile, capabil să identifice şi să speculeze oportunităţile apărute în beneficiul comunităţii.

**Analiza SWOT** este o metodologie de analiză a unui proiect. Numele este descriptiv: **S**trengths (puncte tari), **W**eaknesses (puncte slabe), **O**pportunities (oportunităţi), **T**hreats (riscuri).

Pentru a avea certitudine că politicile şi programele existente corespund necesităţilor de dezvoltare a Oraşului Comăneşti, în cadrul limitărilor impuse de resursele locale disponibile şi pentru accesarea fondurilor prin care Uniunea Europeană susţine politica de dezvoltare regională s-a impus elaborarea strategiei de dezvoltare locală pentru perioada 2012-2020.

Punctele forte şi cele slabe sunt legate de localitate şi de strategiile acesteia, şi de modul cum se compară cu concurenţa. Oportunităţile şi ameninţările vin dinspre mediul de piaţă şi din direcţia concurenţei; de regulă sunt factori asupra cărora zona în general nu are niciun control. Analiza SWOT ia în considerare organizarea aşezării, performanţele acesteia, produsele cheie şi pieţele strategice.

Analiza SWOT permite concentrarea atenţiei asupra zonelor cheie şi realizarea de prezumţii (presupuneri) în zonele asupra cărora există cunoştinţe mai puţin detaliate. În urma acestei analize se poate decide dacă zona îşi poate îndeplini planul, şi în ce condiţii.

## 4.1 ANALIZĂ SWOT – SOCIAL

Serviciile sociale sunt definite ca reprezentând ansamblul de măsuri şi acţiuni realizate pentru a răspunde nevoilor sociale individuale, familiale sau de grup, în vederea depăşirii unor situaţii de dificultate, pentru prezervarea autonomiei şi protecţiei persoanei, pentru prevenirea marginalizării şi excluziunii sociale şi promovarea incluziunii sociale. Serviciile sociale sunt asigurate de către autorităţile administraţiei publice locale, precum şi de persoane fizice sau persoane juridice publice ori private, în condiţiile actelor normative în vigoare.

Rolul administraţiei locale este de a asigura acordarea asistenţei sociale prin dezvoltarea sau înfiinţarea de servicii proprii, instituţii de asistenţă socială, servicii pilot sau prin concesionarea de servicii sociale unor furnizori de servicii sociale specializaţi, acreditaţi în condiţiile legii (unităţi de asistenţă medico-socială, asociaţii sau fundaţii, culte religioase, persoane fizice) sau finanţarea asociaţiilor şi fundaţiilor

române cu personalitate juridică care înfiinţează şi administrează unităţi de asistenţă socială, în baza standardelor obligatorii de calitate, cu proceduri şi planuri intervenţie şi asistenţă, cu monitorizarea, evaluarea costurilor şi eficienţei serviciilor sociale acordate, în conformitate cu actele normative în vigoare.

| | *Intern* |
|---|---|
| ***Pozitiv*** | ***Puncte tari***<br>- *Existenţa infrastructurii pentru educaţie și culte*<br>- *Existența infrastructurii pentru servicii sociale. In oras funcționează două centre rezidențiale pentru persoane cu dizabilități aflate în subordinea DGASPC Bacău*<br>- *Relaţii etnice bune la nivelul populaţiei locale.*<br>- *Grad mare de alfabetizare*<br>- *Prezența la nivelul localității a unor ONG-uri care activează în domeniul social.*<br>*- Asociatia Robert Cole – Centru de zi pentru copii cu nevoi special*<br>*- Casa Lumina – Centru residential*<br>*- Asociatia Palaghia – ofera servicii de ingrijire la domiciliu persoanelor vârstnice* |
| ***Negativ*** | ***Puncte slabe***<br>- *Dezechilibru ocupaţional între sexe, în defavoarea femeilor*<br>- *Nivelul scăzut al veniturilor populației*<br>- *Părăsirea localității de către tinerii căsătoriţi şi/sau cu studii* |
| | ***Extern*** |
| ***Pozitiv*** | ***Oportunități***<br>- *Dezvoltarea politicilor regionale şi locale de administrare descentralizată*<br>- *Existenţa politicilor europene şi naţionale pentru sprijinirea comunităţilor locale*<br>- *Constituirea unei reţele de promotori locali activi;*<br>- *Posibilitatea accesării programelor guvernului României şi fondurilor structurale în scopul constituirii – dezvoltării serviciilor sociale oferite către populaţia localității;*<br>- *Posibilitatea dezvoltării parteneriatului public-privat şi a dezvoltării comunitare durabile;*<br>- *Existenţa cadrului legislativ ce creează facilităţi pentru unităţile economice care angajează persoane din grupurile vulnerabile în vederea integrării acestora în societate;* |
| ***Negativ*** | ***Amenințări***<br>- *Îmbătrânirea populației*<br>- *Migrarea forței de muncă calificată către străinătate*<br>- *Nevalorificarea resurselor economice locale*<br>- *Nefuncţionarea la nivelul comunei a organizaţiilor non-guvernamentale în domeniile social şi cultural;*<br>- *Procesul greoi de obţinere a fondurilor europene;*<br>- *Creşterea numărului copiilor ai căror părinţi sunt plecaţi la muncă în străinătate;* |

## 4.2 ANALIZĂ SWOT – ECONOMIE LOCALĂ

Dezvoltarea economică locală este un concept larg şi reprezintă acel proces de unire şi combinare a eforturilor reprezentanţilor tuturor sectoarelor - guvernamental, al mediului de afaceri şi al societăţii civile cu scopul creării unor condiţii favorabile pentru creşterea economică şi crearea noilor locurilor de muncă. Aceste eforturi se necesită a fi orientate în final spre un scop unic - creşterea bunăstării populaţiei.

Definind dezvoltarea economica locală ca un proces ce serveşte intereselor populaţiei locale, în care actorii locali şi autorităţi locale îmbunătăţesc folosirea resurselor locale în scopul bunăstării comunităţii, acţiunile legate de acest domeniu se referă la ridicarea veniturilor locale, combaterea şomajului, îmbunătăţirea veniturilor publice, a infrastructurii.

Felul în care oraşele acţionează în cadrul actual de schimbări economice - prin acţiune înţelegând nivelul de investiţii publice şi private într-o anumită localitate - depinde de o varietate de factori care pot fi grupaţi in trei mari grupe:

- Prima grupă include factorii situaţionali economici, politici şi sociali, la nivel local şi naţional. Aceştia sunt în mare parte în afara sferei de influenţă a autorităţilor publice.
- A doua grupă de factori cuprinde configuraţia locală, sfera de activităţi, infrastructura fizică şi socială şi alte puncte tari sau slabe ale oraşului. Aceşti factori influenţează impactul forţelor din exterior, felul în care acestea afectează localitatea.
- A treia grupă se referă la răspunsul pe plan local la evoluţia situaţiei, felul în care cei responsabili se organizează, cum îşi realizează şi administrează programele. Ultimul aspect, formularea şi implementarea politicilor urbane, ca şi competenţa instituţiilor abilitate, se încadrează în sfera de influenţă a autorităţilor locale şi reprezintă un punct de începere a activităţilor de îmbunătăţire a competitivităţii localităţii.

| | *Intern* |
|---|---|
| ***Pozitiv*** | ***Puncte tari***<br>- *Măsurile luate de către consiliul local pentru reglementarea comerțului în vederea asigurării respectării principiilor concurențe loiale, sănătății, securității și intereselor economice ale populației*<br>- *Existența unor mici meșteșugari*<br>- *Învecinarea cu Municipiul Moinești și accesibilitatea facilă în zonă.*<br>- *Existența operatorilor în domeniul turismului*<br>- *Acces la infrastructura rutieră și feroviară*<br>- *Resursele naturale existente pe teritoriul Orașului Comănești* |
| ***Negativ*** | ***Puncte slabe***<br>- *Lipsa infrastructurii pentru conferinţe/reuniuni ale mediului de afaceri;*<br>- *Scăderea numărului de locuitori*<br>- *Nivelul scăzut al investitiilor straine in localitate* |

| | Extern |
|---|---|
| Pozitiv | **Oportunități**<br>- Legea exploataţiilor agricole care favorizează dezvoltarea asociaţilor agricole in detrimentul exploatării intensive a pământului;<br>- Realizarea Strategiei de Dezvoltare a localității Comănești;<br>- Concesionarea de teren investitorilor care sa dezvolte baze turistice si de agrement, menite sa promoveze potenţialul turistic al comunei;<br>- Existenţa unor programe de sprijin pentru IMM-uri;<br>- Dezvoltarea serviciilor de reabilitare a infrastructurii locale de toate tipurile, privată şi publică;<br>- Existența unor programe de sprijinire a agriculturii;<br>- Dezvoltarea parteneriatelor de tip public-privat;<br>- Promovarea de către autoritățile locale a unor proiecte de ecologizare a vechilor situri industriale<br>- Construirea unui Centru de Afaceri Multifuncțional în Orașul Comănești |
| Negativ | **Amenințări**<br>- Tendinţa europeană de reglementare puternică a sectoarelor<br>- Necomasarea în timp util a suprafeţelor agricole<br>- Lipsa de receptivitate și flexibilitate a populației locale la cerințele pieței care determină decalaje economice mari, greu de recuperat<br>- Scăderea numărului populației<br>- Nivel ridicat de fiscalitate şi birocraţie excesivă;<br>- Blocarea creditării din cauza crizei economice şi a blocajelor financiare;<br>- Instabilitate legislativă; |

**Propuneri și măsuri** privind funcțiile economice, prevăd in acest sens următoarele acțiuni necesare:

**Industria** prin:

a) Relansarea activităților industriale:

Încurajarea dezvoltării sectorului de întreprinderi mici si mijlocii prin:

- Crearea unui sistem informațional adecvat promovării I.M.M.;
- Eliminarea barierelor birocratice in dezvoltarea întreprinderilor particulare;
- Sprijinirea proiectelor menite să încurajeze dezvoltarea zonelor neindustriale;

b) Diversificarea activităților industriale;

c) Stimularea relansării meșteșugurilor tradiționale:

- Încurajarea practicării meșteșugurilor prin acordarea de facilități diverse populației din localitățile in care resursele materiale și cele umane sunt disponibile;

**Agricultura** prin:

a) Organizarea și dezvoltarea agriculturii pe baze durabile:

- Relansarea și dezvoltarea sectoarelor agroalimentare;
- Finalizarea acțiunii legate de punerea in posesie a proprietarilor de teren si de emitere a titlurilor de proprietate.
- Promovarea unor noi forme asociative privind sprijinul social acordat de stat agenților economici privați din agricultură si societăților comerciale cu profil de industrializare a materiilor prime;
- Promovarea unor forme de asociere a producătorilor particulari.

b) Dezvoltarea producției vegetale, îndeosebi la culturile cu mare favorabilitate:

- Menținerea în linii generale a suprafețelor cultivate in ultimii 4-5 ani cu ușoare creșteri la suprafețele ocupate cu grâu, orz, porumb, sfeclă de zahăr, cartofi, legume;
- Realizarea unor producții superioare la principalele culturi care să corespundă potențialului natural si amenajat al suprafeței arabile;

c) Revitalizare sectorului zootehnic, îndeosebi la ovine, bovine, vaci de lapte;

d) Prevenirea unor forme de degradare a fondului funciar agricol prin lucrările și măsurile de ameliorare:

- Amenajări antierozionale asociate cu lucrări de delimitare a excesului de umiditate de pantă;
- Amenajarea terenurilor cu alunecări;
- Lucrări de agrozootehnică antierozională;
- Îndiguiri si regularizări ale cursurilor de ape;
- Perdele de protecție sau împăduriri;

e) Crearea si dezvoltarea unui sector de servicii:

- Protecția plantelor prin dotarea centrelor cu mașini si aparatură adecvată tratamentelor fitosanitare, care să asigure aprovizionarea cu produse chimice;

f) Revitalizarea patrimoniului pomicol existent și înființarea de plantații noi;

**Silvicultura** prin:

a) Îmbunătățirea zonării funcționale a pădurilor;

b) Reconstrucția ecologică a pădurilor aflate in evidentă stare de declin;

c) Creșterea gradului de accesibilitate si de dotare a pădurilor prin:

- Extinderea rețelei de drumuri forestiere;

d) Normalizarea structurii pădurilor pe clase de vârsta prin:

- Respectarea cu strictețe a volumului de masa lemnoasa exploatată anual;

e) Intensificarea acțiunilor de protecție a fondului forestier:

- Măsuri de combatere a poluării industriale în atmosferă și pe sol;
- Măsuri de prevenire și combatere a bolilor dăunătorilor;

## 4.3 ANALIZA SWOT – MEDIUL ÎNCONJURĂTOR

Principiile de acţiune în domeniul mediului înconjurător sunt cele prevăzute de legislaţia în vigoare (Legea nr. 265 /2006 pentru aprobarea Ordonanţei de Urgenta nr.195/2005 privind protecţia mediului), dar şi principiile generale şi obiectivele prioritare identificate în Planul Naţional de Acţiune pentru Mediu, Strategia Naţională pentru Dezvoltare Durabilă, Planul Naţional de Dezvoltare, precum şi principiile democratice indispensabile prezentului.

Cerinţele care trebuie avute în vedere la elaborarea politicilor de mediu, se pot referi la:

- rezolvarea problemelor de mediu la localităţilor comunei prin implementarea unor acţiuni concrete şi eficiente;
- stabilirea priorităţilor de acţiune în domeniul mediului în conformitate cu necesităţile comunităţii;
- întărirea cooperării instituţionale, promovarea parteneriatului cu cetăţenii;
- creşterea capacităţii autorităţii locale în gestionarea şi implementarea programelor de mediu;
- respectarea reglementarilor naţionale în domeniul mediului.

Cadrul legislativ este asigurat de actele normative existente în legislaţia României, acte prin care s-au transpus directivele Uniunii Europene în privinţa protecţiei mediului. De asemenea, trebuie avute în vedere angajamentele asumate de ţara noastră prin capitolul 22 al documentului de poziţie pentru aderarea României la Uniunea Europeană.

| | *Intern* |
|---|---|
| ***Pozitiv*** | ***Puncte tari***<br>- *Întreprinderea de acţiuni din partea autorităţilor publice locale în vederea aplicării normelor legislative privind protecţia mediului;*<br>- *Existenţa la nivelul oraşului a unui fond forestier privat;*<br>- *Realizarea la nivelul localității a unei campanii de informare a populației cu privire la factorii de mediu*<br>- *Inexistența întreprinderilor poluatoare în zonă*<br>- *La nivelul orasului a fost implementat un proiect finantat prin PHARE 2004 – ECO VALEA MUNTELUI – Sistem integrat de colectare a deseurilor prin Statia de transfer deseuri Comanesti*<br>- *Existența punctelor de depozitare a deșeurilor*<br>- *Existența rețelelor de alimentare cu apă și canalizare* |
| ***Negativ*** | ***Puncte slabe***<br>- *În prezent rețeaua de canalizare nu este realizată pe tot teritoriul localității*<br>- *Poluarea apelor datorită construcțiilor neautorizate, lipsa zonelor de protecție a malurilor și a deșeurilor menajere*<br>- *Poluarea solului datorită defrișărilor excesive, a monoculturilor și a depozitării neadecvate a gunoiului de origine animală* |

| | Extern |
|---|---|
| Pozitiv | **Oportunități**<br>- Accesarea programelor finanţate de Uniunea Europeană şi de Guvernul României destinate proiectelor de protecţia mediului<br>- Dezvoltarea educaţiei ecologice la nivelul comunităţii locale;<br>- Integrarea localității în Masterplanurile Județului Bacău pentru apă și apă uzată cât și pentru managementul integrat al deșeurilor solide<br>- Introducerea surselor regenerabile de energie;<br>- Amenajarea zonelor de camping şi agrement, astfel încât să se minimalizeze impactul acestor activităţi asupra mediului; |
| Negativ | **Amenințări**<br>- Depozitarea deşeurilor menajere în arii care nu sunt amenajate pentru astfel de activităţi, conform normelor în vigoare;<br>- Reducerea calităţii apelor freatice şi de suprafaţă cu repercusiuni asupra populaţiei, faunei şi florei<br>- Extinderea suprafeţelor afectate de eroziune<br>- Schimbările climaterice ce duc la creșterea riscului producerii de calamități |

## 4.4 ANALIZA SWOT – EDUCAŢIE SI CULTURA

Strategia guvernamentală în domeniul educaţiei acoperă o serie de direcţii de lucru, care pot sta şi la baza unei în acest domeniu şi la nivel local, după cum urmează:

- reabilitarea şcolilor, construcţia de noi şcoli şi dotarea lor cu utilităţi prin alocaţii de la bugetul de stat, în sistem de cofinanţare şi cu contribuţia autorităţilor administraţiei publice locale;
- alocarea distinctă, anual, pentru reabilitarea şcolilor şi construcţii şcolare
- dotarea şcolilor cu materiale didactice şi echipamente informatice destinate procesului didactic (calculatoare, softuri educaţionale, echipamente multimedia);

| | *Intern* |
|---|---|
| ***Pozitiv*** | ***Puncte tari***<br>- *Existența unui număr corespunzător de școli pe teritoriul localității*<br>- *Existența unui număr corespunzător de grădinițe*<br>- *Dotarea adecvată a sălilor de clasă pentru desfășurarea orelor de studii*<br>- *Colaborarea foarte bună între conducerea şcolilor şi administraţia locală;*<br>- *Existența unui număr suficient de cadre didactice în școli*<br>- *Existența unei biblioteci*<br>- *Existența laboratoarelor de specialitate și a conexiunii la internet în școli* |
| ***Negativ*** | ***Puncte slabe***<br>- *Inexistenţa unui spaţiu adecvat pentru desfăşurarea activităţilor culturale;*<br>- *Lipsa unui canal media propriu prin care să se poată mediatiza proiectele culturale si educaționale și care să reprezinte, totodată, o sursa de informare pentru toți locuitorii orașului;* |
| | ***Extern*** |
| ***Pozitiv*** | ***Oportunități***<br>- *Crearea de parteneriate cu instituţii de învăţământ din UE în vederea schimbului de experienţă;*<br>- *Accesarea de fonduri structurale pentru modernizarea și dotarea școlilor*<br>- *Programele guvernamentale destinate îmbunătăţirii sistemului educaţional: asigurarea logisticii prin dotarea şcolilor cu calculatoare / sisteme educaţionale de calcul; acordarea de ajutor financiar în vederea stimulării achiziţionării de calculatoare, etc.* |
| ***Negativ*** | ***Amenințări***<br>- *Schimbări dese ale sistemului de învăţământ şi ale programei şcolare;*<br>- *Nivelul scăzut de salarizare din învăţământ;* |

## 4.5 ANALIZA SWOT – INFRASTRUCTURA

Programele de infrastructură sunt o dovadă a liniei de dezvoltare pentru atingerea condiţiilor de locuire conform cerinţelor europene la noi în țară, dar care, din lipsa surselor de finanțare, nu a putut să se dezvolte în ritmul cerut de necesitățile reale ale locuitorilor.

În principal, aceste programe vizează alimentarea cu apă a localităților în sistem centralizat, construcţia de sisteme de canalizare si epurare a apei, tratarea apelor uzate, crearea, modernizarea, după caz, de platforme pentru deşeuri, îmbunătăţirea drumurilor rutiere de acces prin pietruire, reabilitare, asfaltare, construirea, extinderea sau modernizarea de poduri, podeţe sau punţi pietonale.

| | |
|---|---|
| | *Intern* |
| *Pozitiv* | ***Puncte tari***<br>- *Accesul în localitate atât prin intermediul drumurilor naționale DN 12A și DN 2G cât și prin intermediul infrastructurii feroviare*<br>- *Existența rețelei de iluminat public*<br>- *Existența rețelei de alimentare cu apă și canalizare.*<br>- *Majoritatea locuințelor sunt racordate la rețeaua de energie electrică.*<br>- *Prezența pe teritoriul localității a rețelei de alimentare cu gaz.* |
| *Negativ* | ***Puncte slabe***<br>- *Starea precară a drumurilor și a trotuarelor*<br>- *Rețea de canalizare neextinsă în toate zonele orașului*<br>- *Rețea de alimentare cu gaz neextinsă în toate zonele orașului*<br>- *Dezvoltare rețelei de canalizare pentru scurgerea apei pluviale insuficientă* |
| | *Extern* |
| *Pozitiv* | ***Oportunități***<br>- *Posibilitatea accesării de fonduri structurale prin POR şi celelalte programe operaţionale cât și a unor programe guvernamentale*<br>- *Existenţa Studiilor de Fezabilitate pentru proiecte de modernizare a infrastructurii locale;*<br>- *Stabilirea unor parteneriate public-private în vederea realizării de obiective de interes public*<br>- *Existenţa Master Planului pentru Sectorul Apă şi Apă Uzată la nivel judeţean;* |
| *Negativ* | ***Amenințări***<br>- *Instabilitate legislativă;*<br>- *Nerespectarea termenelor de către firmele de construcţii;*<br>- *Deteriorarea infrastructurii rutiere pe fondul condiţiilor meteorologice extreme;* |

## 4.6 ANALIZA SWOT – GUVERNARE LOCALĂ

Guvernarea locala presupune, in primul rand, definirea obiectivelor prioritare in plan local. Acestea trebuie corelate cu cele judeţene, regionale şi naţionale, în aşa fel încât comunicarea pe orizontală cât şi pe verticală să fie facilă.

Un rol important în guvernarea locală o are problematica participativă, ceea ce presupune informare, conştietizare şi implicare a populaţiei locale în luarea deciziilor şi formularea politicilor publice.

| | |
|---|---|
| | *Intern* |
| *Pozitiv* | ***Puncte tari***<br>- *Autorităţile publice locale îşi desfăşoară activitatea după principiile transparenţei procesului decizional;*<br>- *Se utilizează mijloace de informare cu privire la politicile locale, prin aviziere la sediul primăriei cât și prin intermediul siteului de internet al primăriei;*<br>- *Populaţia are acces la principalele mijloace de comunicare: telefon, fax, internet;*<br>- *Consiliul Local dispune de o pagină proprie de internet*<br>- *Deținerea la nivelul primăriei a licențelor software de administrare specifice autorităților publice*<br>- *Localitatea este membră a asociațiilor de dezvoltare intercomunitare ADISS și de asemenea face parte din Asociația Orașelor din România*<br>- *Orasul Comanesti colaboreaza cu urmatoarele organizatii umanitare:*<br>*- Grenlandsakjionen din orasul Skien – Norvegia – impartire de ajutoare umanitare;*<br>*- H.O.E.D.T.din orasul Dalfsen – Olanda – in cadrul unui proiect bilateral intitulat "Un arbore…o viata", proiect ce are ca scop plantarea anuala de puieti de brad in zonele despadurite, precum si actiuni de sprijinire a cetatenilor aflati in dificultate;*<br>*- Vier Pfoten – Austria- actiuni de ingrijire a animalelor comunitare* |
| *Negativ* | ***Puncte slabe***<br>- *Lipsa unor canale de comunicare și de informare mai diversificate cu populația comunei*<br>- *Autorităţile publice locale nu funcţionează în schemă completă de personal*<br>- *Necesarul de echipamente la nivelul serviciilor publice nu este acoperit;* |
| | ***Extern*** |
| *Pozitiv* | ***Oportunități***<br>- *Accesarea programelor finanţate de Uniunea Europeană şi de Guvernul României destinate proiectelor de creşterea capacităţii serviciilor administraţiei publice locale;*<br>- *Relaţii de cooperare cu instituţii similare din România şi din alte state în vederea schimbului de know-how în procesul decizional la nivel local;*<br>- *Participarea activă la elaborarea politicilor publice şi strategiilor la nivel judeţean şi promovarea priorităţilor locale în contextul politicilor judeţene.* |
| *Negativ* | ***Amenințări***<br>- *Schimbări politice dese, care să conducă la incoerenţe în aplicarea politicilor publice şi întârzieri în implementarea acestora.* |

## 4.7 ANALIZA SWOT – MANAGEMENTUL SITUAȚIILOR DE URGENȚĂ ȘI SIGURANȚA TRAFICULUI RUTIER

Prevenirea situaţiilor de urgenţă se subsumează dezvoltării durabile, dezvoltare concepută ca ansamblu coordonat de procese care permit progresul permanent pe baza planificării şi mobilizării resurselor

existente, conciliind obiective economice, sociale şi de mediu ale societăţii, pe termen scurt şi lung, datorită punerii în aplicare a unor strategii care se susţin reciproc.

Ansamblul activităţilor de apărare a comunităţilor locale, infrastructurii şi proprietăţii împotriva ameninţărilor de natură non-militară se integrează activităţii generale de protecţie a cetăţeanului şi se subsumează asigurării securităţii interne - care priveşte atât siguranţa cetăţeanului cât şi securitatea publică - incluzând, deci, protecţia împotriva dezastrelor şi protecţia mediului.

Autoritățile centrale și locale asigură stabilirea și integrarea măsurilor de protecție civilă în planurile și programele de dezvoltare economico-socială ce se elaborează la nivel național, județean și local și urmăresc realizarea acestora. Autoritățile administrației publice centrale și locale poartă întreaga răspundere pentru asigurarea condițiilor de supraviețuire a populației afectate de urmările situațiilor de urgență.

Întrucât este îndeobşte recunoscut, în plan internaţional, că prevenirea este de cel puţin opt ori mai puţin costisitoare decât reacţia la evenimentele produse, prevenirea situaţiilor de urgenţă trebuie să constituie o activitate prioritară a Comitetului Naţional pentru Situaţii de Urgenţă, comitetelor ministeriale/similare, judeţene şi locale pentru situaţii de urgenţă, a tuturor persoanelor fizice şi juridice de pe teritoriul naţional.

Managementul situaţiilor de urgenţă se realizează prin:

- măsuri de prevenire şi de pregătire pentru intervenţii;
- măsuri operative urgente de intervenţie după declanşarea fenomenelor periculoase;
- măsuri de intervenţie ulterioară pentru recuperare şi reabilitare.

Autorităţile administraţiei publice locale trebuie sa fie pregătite să facă faţă gestionării situaţiilor de urgenţă prin comitetele judeţene sau, după caz, locale pe care le conduc, ele fiind primele care iau contact cu fenomenul şi care asigură aplicarea măsurilor din planurile proprii, până la intervenţia altor autorităţi şi structuri. Răspunsul la factorii de risc trebuie să urmeze principiul gradualităţii, astfel că deciziile iniţiale trebuie luate la acest nivel, context în care creşterea capacităţii de prevenire şi răspuns locale constituie prioritatea esenţială.

Asigurarea și creșterea siguranței rutiere pe drumurile publice, prevenirea pierderii de vieți omenești și vătămării integrității corporale a persoanelor precum și evitarea producerii pagubelor materiale ca urmare a accidentelor de circulație este un obiectiv important al Strategiei Naționale de Dezvoltare Durabilă și trebuie să stea la fundamentul oricărei măsuri de dezvoltare a infrastructurii rutiere la nivel național, județean și local.

Deşi măsurile luate în acest domeniu şi-au dovedit eficienţa, numărul accidentelor rutiere în Uniunea Europeană continuă să fie inacceptabil de mare: 1,3 milioane de accidente pe an, soldate cu 43 000 de decese şi rănirea a 1,7 milioane de persoane, iar în România, în conformitate cu concluziile raportului Consiliului European pentru Securitatea Transportului, se apreciază că traficul este criminal, mortalitatea rutieră înregistrând o creştere de 10%, pe când în țările UE se înregistrează o scădere anuală de 4,4% Comportamentul participanţilor la trafic reprezintă cea mai importantă cauză a mortalităţii: viteza, consumul de băuturi alcoolice sau de droguri, oboseala, neutilizarea centurii de siguranţă sau a căştii de protecţie etc.

Obiectivul comun al țărilor UE, este de a reduce cu 50% a numărului accidentelor rutiere din care rezultă pierderi de vieți omenești, fapt ce impune ca România să realizeze în primul rând o viziune și o strategie privind siguranța rutieră, bazată pe un program substanțial de investiții în infrastructura rutieră.

Programul european de acţiune pentru siguranţa rutieră identifică o serie de domenii principale care necesită luarea unor măsuri: încurajarea participanţilor la trafic să adopte un comportament mai responsabil, creşterea gradului de siguranţă a vehiculului prin adoptarea inovaţiilor tehnologice şi îmbunătăţirea infrastructurii rutiere prin folosirea tehnologiilor informaţiei şi comunicării.

În conformitate cu prevederile Legii nr. 82/1998 privind regimul juridic al drumurilor, autorităților locale le

revin următoarele atribuții:

- actualizarea PUG – pentru asigurarea concordanței traseelor drumurilor naționale, drumurilor județene, drumurilor comunale, care traversează localitățile, modernizarea acestora în corelare cu strategiile sectoriale de dezvoltare și de creștere a gradului de siguranță a circulației
- asigurarea în intravilan a condițiilor de deplasare a pietonilor, cicliștilor, atelajelor, mașinilor agricole și a animalelor
- stabilirea zonelor de siguranță și de protecție
- asigurarea distanțelor minime între gardurile sau construcțiile situate de o parte și de alta a drumurilor
- reglementarea circulației, parcarea, staționarea și oprirea pe străzi a vehiculelor
- reglementarea și realizarea semnalizării rutiere
- întreținerea șanțurilor, rigolelor, podețelor de la intrarea în curți, respectiv a plantațiilor, după caz
- avizarea de către CNADR, respectiv DRDP Iași a PUG – secțiunea circulație.

| | *Intern* |
|---|---|
| ***Pozitiv*** | ***Puncte tari***<br>- *La nivelul orașului este organizat atât Comitetul Local pentru Situații de Urgență cât și Serviciul Voluntar pentru Situații de Urgență*<br>- *Nivelul foarte bun de pregătire al personalului în problematica situațiilor de urgență*<br>- *Sistemul de alarmare al populației este funcțional*<br>- *Existența planului de evacuare în situații de urgență*<br>- *Existența pe drumurile orașului a iluminatului public*<br>- *Existența rețelei de alimentare cu apă și a hidranților* |
| ***Negativ*** | ***Puncte slabe***<br>- *Dotarea incompletă a Serviciului Voluntar pentru Situații de Urgență*<br>- *Cursurile de apă și malurile nu sunt în totalitate amenajate*<br>- *Prezența pe teritoriul localității a unor drumuri cu acces îngreunat ce duc la mărirea timpilor de intervenție în cazul unor situații de urgență*<br>- *Trotuare neamenajate pe toată lungimea drumurilor publice*<br>- *Treceri de pietoni semnalizate minimal*<br>- *Intersecții conflictuale – semnalizate necorespunzător* |
| | ***Extern*** |
| ***Pozitiv*** | ***Oportunități***<br>- *Accesarea de programe de finanțare pentru îmbunătățirea bazei materiale a SVSU, amenajarea cursurilor de apă, extinderea rețelei de alimentare cu apă, asfaltarea străzilor, realizarea perdelelor forestiere, respectiv împădurirea terenurilor erodate, accidentate* |

| | |
|---|---|
| ***Negativ*** | ***Amenințări***<br>- *Riscuri naturale privind producerea de inundații, cutremure, alunecări de teren, secetă, incendii de pădure.*<br>- *Riscuri tehnologice ce cuprind: accidente, avarii ale utilităților publice, poluare, muniție neexplodată*<br>- *Riscuri biologice (epidemii, epizootii, zoonoze)*<br>- *Riscuri de incendiu*<br>- *Înzăpezirea drumurilor datorită lipsei perdelelor forestiere de protecție* |

## 4.8 ANALIZA SWOT – ORAȘ COMĂNEȘTI

| | Pozitiv | Negativ |
|---|---|---|
| Intern | **Puncte tari**<br>- *Existența infrastructurii pentru servicii sociale. In oras funcționează două centre rezidențiale pentru persoane cu dizabiltăți aflate în subordinea DGASPC Bacău*<br>- *Prezența la nivelul localității a unor ONG-uri care activează în domeniul social.*<br>- *Măsurile luate de către consiliul local pentru reglementarea comerțului în vederea asigurării respectării principiilor concurențe loiale, sănătății, securității și intereselor economice ale populației*<br>- *Existența unor mici meșteșugari*<br>- *Întreprinderea de acţiuni din partea autorităţilor publice locale în vederea aplicării normelor legislative privind protecţia mediului;*<br>- *Inexistența întreprinderilor poluatoare în zonă*<br>- *La nivelul orasului a fost implementat un proiect finantat prin PHARE 2004 – ECO VALEA MUNTELUI – Sistem integrat de colectare a deseurilor prin Statia de transfer deseuri Comanesti*<br>- *Existența unui număr corespunzător de școli pe teritoriul localității*<br>- *Accesul în localitate atât prin intermediul drumurilor naționale DN 12A și DN 2G cât și prin intermediul infrastructurii feroviare*<br>- *Existența rețelei de alimentare cu apă și canalizare.*<br>- *Majoritatea locuințelor sunt racordate la rețeaua de energie electrică.*<br>- *Prezența pe teritoriul localității a rețelei de alimentare cu gaz.*<br>- *Localitatea este membră a asociațiilor de dezvoltare intercomunitare ADISS și de asemenea face parte din Asociația Orașelor din România* | **Puncte slabe**<br>- *Nivelul scăzut al veniturilor populației*<br>- *Părăsirea localității de către tinerii căsătoriţi şi/sau cu studii*<br>- *Lipsa infrastructurii pentru conferinţe/reuniuni ale mediului de afaceri;*<br>- *Scăderea numărului de locuitori*<br>- *Nivelul scăzut al investitiilor straine in localitate*<br>- *În prezent rețeaua de canalizare nu este realizată pe tot teritoriul localității*<br>- *Lipsa unui canal media propriu prin care să se poată mediatiza proiectele culturale si educaționale și care să reprezinte, totodată, o sursa de informare pentru toți locuitorii orașului*<br>- *Starea precară a drumurilor și a trotuarelor*<br>- *Rețea de canalizare neextinsă în toate zonele orașului*<br>- *Rețea de alimentare cu gaz neextinsă în toate zonele orașului*<br>- *Autorităţile publice locale nu funcţionează în schemă completă de personal*<br>- *Treceri de pietoni semnalizate minimal*<br>- *Intersecții conflictuale – semnalizate necorespunzător* |

Extern

**Oportunități**

- *Dezvoltarea politicilor regionale şi locale de administrare descentralizată*
- *Existenţa politicilor europene şi naţionale pentru sprijinirea comunităţilor locale*
- *Constituirea unei reţele de promotori locali activi;*
- *Realizarea Strategiei de Dezvoltare a Orașului Comănești;*
- *Existența unor programe de sprijin pentru afaceri*
- *Existența unor programe de sprijinire a agriculturii*
- *Accesarea programelor finanţate de Uniunea Europeană şi de Guvernul României destinate proiectelor de protecţia mediului;*
- *Crearea de parteneriate cu instituţii de învăţământ din UE în vederea schimbului de experienţă;*
- *Accesarea de fonduri structurale pentru modernizarea școlilor*
- *Stabilirea unor parteneriate public-private în vederea realizării de obiective de interes public*
- *Accesarea programelor finanţate de Uniunea Europeană şi de Guvernul României destinate proiectelor de creşterea capacităţii serviciilor administraţiei publice locale;*

**Amenințări**

- *Îmbătrânirea populației*
- *Migrarea forței de muncă calificată către străinătate*
- *Nevalorificarea resurselor economice locale*
- *Tendinţa europeană de reglementare puternică a sectoarelor*
- *Lipsa de receptivitate și flexibilitate a populației locale la cerințele pieței care determină decalaje economice mari, greu de recuperat*
- *Schimbările climaterice ce duc la creșterea riscului producerii de calamități*
- *Schimbări dese ale sistemului de învăţământ şi ale programei şcolare;*
- *Instabilitate legislativă;*
- *Riscuri naturale privind producerea de inundații, cutremure, alunecări de teren, secetă, incendii de pădure*

# 5. STRATEGIA DE DEZVOLTARE DURABILĂ A ORAȚULUI COMĂNEȘTI

*Viziune* strategică pentru perioada 2012 - 2020

**Dezvoltarea economică şi socială a orașului Comănești prin respectarea principiilor de dezvoltare durabilă şi echitate socială**

În urma analizei SWOT realizate pe domenii şi a iniţiativelor locale identificate în cadrul interviurilor realizate pentru întocmirea strategiei, au fost identificate următoarele proiecte de dezvoltare durabilă care vor fi incluse în lista proiectelor de realizat în perioada 2012-2020.

Sectoare prioritare – au fost stabilite în urma analizei interne a orașului Comănești, după consultarea reprezentanţilor administraţiei publice locale şi în conformitate cu documentele de programare de la nivel judeţean şi naţional:

| | |
|---|---|
| Sector prioritar 1 - Dezvoltarea unui mediu economic care să ducă la creşterea competitivităţii agenţilor economici şi atractivitatea localităţii | |
| Domeniul de intervenţie 1.1 | Încurajarea şi sprijinirea iniţiativei private |
| Domeniul de intervenţie 1.2 | Dezvoltarea turismului local |
| Sector prioritar 2 – Dezvoltarea serviciilor comunitare de utilităţi publice | |
| Domeniul de intervenţie 2.1 | Modernizarea străzilor |
| Domeniul de intervenţie 2.2 | Serviciul de alimentare cu apă, canalizare şi epurare a apelor uzate |
| Domeniul de intervenţie 2.3 | Serviciul de salubrizare a localității |
| Domeniul de intervenţie 2.4 | Serviciul de iluminat public local si serviciul de alimentare cu gaz |
| Sector prioritar 3 - Protecţia mediului şi a naturii | |
| Domeniul de intervenţie 3.1 | Managementul deşeurilor |
| Domeniul de intervenţie 3.2 | Protejarea cadrului natural şi îmbunătăţirea calităţii mediului înconjurător |
| Sector prioritar 4 - Creşterea capacităţii de intervenţie a administraţiei publice locale | |
| Domeniul de intervenţie 4.1 | Dezvoltarea serviciilor oferite de administraţia publică locală din orașul Comănești |
| Domeniul de intervenţie 4.2 | Dezvoltarea infrastructurii de educaţie şi formare |
| Domeniul de intervenţie 4.3 | Dezvoltarea facilităţilor şi serviciilor locale de asistenţă socială |

| | |
|---|---|
| Domeniul de intervenţie 4.4 | Asigurarea cadrului pentru petrecerea timpului liber |
| Domeniul de intervenţie 4.5 | Îmbunătăţirea accesului la informaţia de interes public |
| Sectorul prioritar 5 – Managementul situațiilor de urgență și îmbunătățirea siguranței traficului rutier | |
| Domeniul de intervenție 5.1 | Managementul situațiilor de urgență |
| Domeniul de intervenție 5.2 | Îmbunătățirea siguranței traficului rutier |

În implementare direcţiilor de dezvoltare ale comunităţii locale, se va avea în vedere următoarele principii de acţiune:

- **Infrastructura fizică de bază** – străzile; reţelele de alimentare cu apă şi de canalizare /tratare a apelor reziduale; infrastructura de alimentare cu energie electrică /termică şi gaze;
- **Serviciile comunitare de bază** – facilităţi pentru copii şi vârstnici; servicii de transport public; facilităţi de petrecere a timpului liber şi sport etc.; centre comunitare, cămine culturale şi alte facilităţi culturale;
- **Păstrarea şi conservarea patrimoniului şi a identităţii culturale**, tradiţiilor şi obiceiurilor.

Modul de viaţă al populaţiei este strâns legat de un bogat patrimoniu material şi imaterial, care conferă identitatea specifică a localităţii – elemente ce trebuie păstrate şi valorificate în acelaşi timp. Dezvoltarea în acest sens trebuie suplimentată prin eforturile de îmbunătăţire a mediului natural şi social, serviciilor, dar şi a acţiunilor întreprinse pentru o mai bună comercializare a produselor tradiţionale specifice.

## 5.1 SECTOR PRIORITAR 1 - DEZVOLTAREA UNUI MEDIU ECONOMIC CARE SĂ DUCĂ LA CREŞTEREA COMPETITIVITĂŢII AGENŢILOR ECONOMICI ŞI ATRACTIVITATEA LOCALITĂŢII

Economia locală este bazată, în mare parte pe activităţi de producţie şi comerţ, existând în acelaşi timp, la nivelul comunei agenţi economici care sunt înregistraţi şi funcţionează în domeniul industrie şi construcţii. Documentul strategic al orașului Comănești trebuie să ţină cont de specificul agenţilor economici de la nivel local, cât şi de potenţialul de creştere economică al localităţii.

Strategia de dezvoltare durabilă se axează pe susţinerea şi încurajarea iniţiativei private la nivelul localităţii, cât şi pe valorificarea potenţialului turistic.

Direcţiile strategice propuse prin Strategia de Dezvoltare Durabilă sunt în strânsă corelare cu obiectivele şi axele Planului Naţional de Dezvoltare 2007-2013. Astfel, axa 1 a PND, urmăreşte creşterea competitivităţii economice şi dezvoltarea economiei bazate pe cunoaştere prin 3 obiective strategice:

- Creşterea competitivităţii prin îmbunătăţirea accesului pe piaţă al întreprinderilor, în special al celor mici şi mijlocii.
- Dezvoltarea economiei bazate pe cunoaştere, prin promovarea cercetării şi inovării şi accelerarea dezvoltării societaţii informaţionale
- Îmbunătăţirea eficienţei energetice şi valorificarea resurselor regenerabile de energie.

Obiectivul general al Priorităţii 1 din PND este creşterea productivităţii întreprinderilor româneşti pentru reducerea decalajelor faţă de productivitatea medie la nivelul Uniunii. Se urmăreşte generarea până în anul 2015 a unei creşteri medii a productivităţii de cca. 5,5% anual, permiţând României să atingă un nivel de aproximativ 55% din media UE.

Obiective specifice

• Creşterea contribuţiei IMM la PIB cu 20% până în 2015.

• Creşterea valorii cheltuielilor totale de C-D până la 3% din PIB în 2015.

• Creşterea numărului utilizatorilor de Internet - întreprinderi/populaţie - de la 52% / 19% în 2003 la 70% / 55% în 2015.

• Reducerea intensităţii energetice primare cu 40 % până în anul 2015, comparativ cu anul 2001.

În cadrul Direcţiei de Dezvoltare Dezvoltarea unui mediu economic care să ducă la creşterea competitivităţii agenţilor economici şi atractivitatea localităţii, sunt propuse 2 domenii de intervenţie, în concordanţă cu direcţiile strategice ale documentelor programatice la nivel naţional:

- Domeniu de intervenţie 1.1 – Încurajarea şi sprijinirea iniţiativei private;
- Domeniu de intervenţie 1.2 – Dezvoltarea turismului local.

### 5.1.1 DOMENIU DE INTERVENŢIE 1.1 - ÎNCURAJAREA ŞI SPRIJINIREA INIŢIATIVEI PRIVATE

| | |
|---|---|
| **Oportunitatea** | Creşterea, din ultimele decade, a nivelului de conştientizare asupra importantei întreprinderilor nou create si a întreprinderilor mici si mijlocii (IMM-uri) in cadrul dezvoltării economice a determinat multe administraţii publice, ale căror membri provin din toate formaţiunile politice si la toate nivelurile administrative, sa creeze politici care sa favorizeze si stimuleze crearea de noi firme.<br><br>De asemenea, antreprenoriatul a devenit un instrument pentru dezvoltarea economica. Uniunea Europeana si tarile membre ale Organizaţia pentru Dezvoltare si Cooperare Economică (OECD) au introdus in ultimii zece ani politici care folosesc antreprenoriatul ca un instrument esenţial pentru dezvoltarea zonelor urbane. In Europa, diversificarea bazei de producţie a zonei urbane a devenit un obiectiv al politicii pentru dezvoltarea urbana. De asemenea, exista o cerere si interes in creştere in plasarea creării de noi afaceri ca element cheie in cadrul procesului de dezvoltare si revitalizare a zonelor europene mai puţin dezvoltate.<br><br>Promovarea antreprenoriatului ar trebui sa devină o parte integranta a oricărui plan de dezvoltare. El este condiţionat de cadrul instituţional local si de aceea nu ar trebui izolat de celelalte politici de dezvoltare. Caracterul de sector-baza al majorităţii politicilor de dezvoltare a creat o prăpastie intre corpurile administrative care au formulat de-a lungul timpului politici de dezvoltare si cele care au promovat antreprenoriatul. Datorita importantei in creştere a antreprenoriatului si diversificarea structurii economice, politicile de dezvoltare ar trebui sa devină un exerciţiu de guvernare încrucişată intre sectoare, unind sub acelaşi scop toate deciziilor publice ce afectează zonele urbane, inclusiv promovarea antreprenoriatului. |
| **Impactul** | • Creşterea numărului de IMM-uri şi a asociaţilor agricole care îşi desfăşoară activitatea pe raza oraşului Comănești;<br>• Reducerea ratei şomajului<br>• Crearea unui mediu economic sănătos la nivelul localității, care sa atragă potenţiali investitori si sa amelioreze procesul de migrare a forţei de munca in străinătate;<br>• Promovarea agenţilor economici locali pe piaţa regională şi pe cea naţionala;<br>• Îmbunătăţirea capacităţii manageriale prin acţiuni de informare antreprenorială;<br>• Crearea de parteneriate pentru promovarea afacerilor<br>• Consolidarea bugetului local prin atragerea de noi fonduri; |

| PROIECTE | |
|---|---|
| Titlu proiect | *Sprijinirea mediului de afaceri privat prin acordarea de facilităţi si prin dezvoltarea de servicii publice menite sa promoveze activitatea economica locala si atragerea de noi investiţii* |
| Sursa de finanţare | Programului Operaţional Dezvoltarea Capacităţii Administrative, Axa prioritară 1 – Domeniul Major de Intervenţie 1.2 Creşterea responsabilizării administraţiei publice.<br>Bugetul local |
| | |
| Titlu proiect | *Constituirea unui parteneriat intre Autoritatea locala si ONG-uri care sa dezvolte proiecte de educaţie si formare antreprenorială* |
| Sursa de finanţare | Bugetul local |
| | |
| Titlu proiect | *Construirea unui Centru de Afaceri Multifuncțional* |
| Sursa de finanţare | POR: DMI 4.1 - Dezvoltarea durabila a structurilor de sprijinire a afacerilor de importanta regionala si locala |

## 5.1.2 DOMENIU DE INTERVENŢIE 1.2 - DEZVOLTAREA TURISMULUI LOCAL

| | |
|---|---|
| **Oportunitatea** | Exploatarea potenţialului turistic al orașului reprezintă un pilon esenţial pe care se bazează dezvoltarea mediului economic local, aşa cum reiese si din analiza SWOT efectuata pe segmentul economie locala.<br>Faptul ca la momentul elaborării strategiei de dezvoltare, potențialul agro-turistic al Orașului Comănești nu este pus suficient în valoare, potenţează necesitatea implementării, la nivelul administraţiei locale, de proiecte care converg spre dezvoltarea turismului local. |
| **Impactul** | Dincolo de avantajele financiare, ca urmare a diversificării surselor de venituri la bugetul local, dezvoltarea turismului local generează beneficii ce ţin de păstrarea tradiţiilor, promovarea valorilor istorice locale, care împreuna concura la promovarea orașului Comănești. |

| **PROIECTE** | |
|---|---|
| **Titlu proiect** | *Promovarea localității prin instrumente de informare a opiniei publice şi internet* |

| | |
|---|---|
| **Sursa de finanţare** | Bugetul local |
| | |
| **Titlu proiect** | *Dezvoltarea turismului prin acordarea de facilitaţi fiscale pentru agenţii economici din domeniul turismului* |
| **Sursa de finanţare** | Bugetul local |

## 5.2 SECTOR PRIORITAR 2 - DEZVOLTAREA SERVICIILOR COMUNITARE DE UTILITĂŢI PUBLICE

Dezvoltarea durabilă la nivelul orașului Comănești va fi realizată reabilitarea şi modernizarea infrastructurii, în strânsă legătură cu obiectivele şi măsurile Axei 2 din Planul Naţional de Dezvoltare (PND).

Axa 2 din PND propune Îmbunătăţirea standardelor de viaţă prin asigurarea serviciilor de utilităţi publice în sectoarele apă şi deşeuri, la calitatea şi în cantitatea necesară, prin 3 obiective strategice, dintre care unul face referire *Dezvoltarea sistemelor de infrastructură de apă şi apă uzată în regiunile mai puţin dezvoltate şi reducerea diferenţelor dintre regiuni.* Măsurile propuse în direcţia dezvoltării infrastructurii se definesc prin:

- Crearea şi modernizarea infrastructurii fizice de bază
- Îmbunătăţirea calităţii mediului social, natural şi economic

Cele două domenii de intervenţie ale Strategiei de Dezvoltare Durabilă a orașului Comănești se vor implementa prin intermediul Programelor Operaţionale, precum şi prin intermediul programelor guvernamentale finanţate de Guvernul României.

## 5.2.1 DOMENIU DE INTERVENŢIE 2.1 - MODERNIZAREA STRĂZILOR

| | |
|---|---|
| **Oportunitatea** | O infrastructură modernă reprezintă punctul de pornire cheie în transformarea zonelor urbane în zone atractive, în care cetăţenii să-şi desfăşoare activitatea economică şi să trăiască. Analiza SWOT realizată pe domeniul de infrastructură, relevă faptul că, orașul Comănești prezintă oportunităţi dezvoltarea a infrastructurii rutiere, în perspectiva deschiderilor căilor de acces la drumurile naţionale. Reţea de iluminat public există la nivelul orașului, dar aceasta trebuie extinsă şi modernizată.<br>Oportunităţile de dezvoltare la nivelul orașului pot a se implementa prin utilizarea oportunităţilor existente în mediul extern, cum ar fi:<br>• Posibilitatea accesării de fonduri structurale;<br>• Existenţa Studiilor de Fezabilitate pentru proiecte de modernizare a infrastructurii locale. |
| **Impactul** | Dezvoltarea infrastructurii rutiere şi de iluminat public la nivelul orașului Comănești, va conduce la:<br>- îmbunătăţirea vieţii populaţiei locale prin îmbunătăţirea accesului rutier la puncte de dezvoltare economică;<br>- creşterea atractivităţii orașului Comănești, prin îmbunătăţirea infrastructurii locale;<br>- rata crescută de tranzitare a localităţii. |
| **PROIECTE** | |
| Titlu proiect | *Modernizarea străzi orășenești* |
| Sursa de finanţare | POR - Axa 1, DMI 1.1-Planuri integrate de dezvoltare durabila, Sub-domeniul: Centre urbane<br>Programe de dezvoltare guvernamentale |

## 5.2.2 DOMENIU DE INTERVENŢIE 2.2 - SERVICIUL DE ALIMENTARE CU APA, CANALIZARE ŞI EPURARE A APELOR UZATE

| | |
|---|---|
| **Oportunitatea** | Renovarea şi dezvoltarea oraşelor şi mai ales, îmbunătăţirea infrastructurii, ameliorarea calităţii aerului şi apei nu sunt doar o cerinţă esenţială pentru îmbunătăţirea calităţii vieţii şi creşterea atractivităţii zonelor urbane, ci şi un element foarte important pentru dezvoltarea activităţilor economice vizate şi pentru protecţia mediului.<br><br>În conformitate cu angajamentele asumate de Guvernul României prin Tratatul de Aderare la Uniunea Europeană, au fost aprobate Planurile de Implementare a Directivei 98/83/CE privind calitatea apei destinate consumului uman, respectiv a Directivei 91/271/CEE privind epurarea apelor uzate orăşeneşti modificată de către Directiva 98/15/CE.<br><br>Autorităţile administraţiei publice locale sunt responsabile, ţinând seama de cerinţele planurilor de conformare, pentru realizarea sistemelor de alimentare cu apa, canalizare şi epurare a apelor uzate orăşeneşti şi pentru asigurarea condiţiilor pentru ca serviciul public de alimentare cu apa şi canalizare sa se conformeze la prevederile legale prin care sunt transpuse directivele U.E. O atenţie deosebită se va acorda dezvoltării infrastructurii pentru apă uzată, avându-se în vedere termenele de conformare obţinute în procesul de negociere a Tratatului de Aderare – până în 2015, pentru aglomerările urbane cu peste 10.000 l.e. va deveni obligatorie treapta terţiară de epurare pentru staţiile de epurare, iar pana in 2018, pentru aglomerări între 2000 şi 10.000 l.e. va fi termenul de conformare pentru colectarea, descărcarea şi epurarea apelor uzate.<br><br>Serviciul public de alimentare cu apa, canalizare şi epurare a apelor uzate este reglementat prin Legea nr 241/2006 care înlocuieşte Ordonanţa Guvernului nr. 32/2002 privind organizarea şi funcţionarea serviciilor publice de alimentare cu apa şi de canalizare, aprobată cu modificări şi completări prin Legea nr. 634/2002, cu modificările şi completările ulterioare.<br><br>Operatorii au responsabilitatea privind conformarea cu prevederile de calitate ale apei potabile furnizate, respectiv a apelor epurate evacuate în receptorii naturali, monitorizarea, informarea consumatorilor, a autorităţii de sănătate publica şi a autorităţilor administraţiei publice locale. |

| | |
|---|---|
| **Impactul** | Dezvoltarea infrastructurii de alimentare cu apă şi a managementului apelor uzate. va conduce, pe termen mediu şi lung la:<br>• asigurarea distribuţiei permanente a apei pentru toţi consumatorii,<br>• asigurarea cantitativă şi calitativă a apei indiferent de anotimp,<br>• realizarea investiţiilor pentru construirea sistemului de canalizare,<br>• întreţinerea în mod adecvat a sistemelor de alimentare cu apă, în baza unor programe de reparaţii,<br>• înlăturarea pierderilor de apă şi micşorarea timpului de reacţie la urgenţe în cazul avariilor,<br>• dirijarea apelor pluviale, pentru evitarea neplăcerilor produse cetăţenilor în condiţii naturale normale sau excepţionale. |
| **PROIECTE** | |
| **Titlu proiect** | *Modernizare și extindere rețea alimentarea cu apă* |
| **Sursa de finanţare** | Fonduri structurale<br>Fonduri guvernamentale<br>Fonduri de la bugetul local |
| | |
| **Titlu proiect** | *Modernizare și extindere a reţelei de canalizare* |
| **Sursa de finanţare** | Fonduri structurale<br>Fonduri guvernamentale<br>Fonduri de la bugetul local |

## 5.2.3 DOMENIU DE INTERVENŢIE 2.3 - SERVICIUL DE SALUBRIZARE A ORAŞULUI

| | |
|---|---|
| **Oportunitatea** | Serviciul public de salubrizare a localităţilor face parte din sfera serviciilor comunitare de utilităţi publice si se desfăşoară sub controlul, conducerea sau coordonarea autorităţilor administraţiei publice locale sau asociaţiilor de dezvoltare comunitara, in scopul salubrizării localităţilor.<br><br>Conform Strategiei naţionale de gestionare a deşeurilor, organizarea activităţilor de colectare, transport şi eliminare a deşeurilor este una dintre obligaţiile administraţiei publice locale. Serviciul de salubrizare se realizează prin intermediul unei infrastructuri tehnico-edilitare specifice care, împreună cu mijloacele de colectare si transport al deşeurilor, formează sistemul public de salubrizare a localităţilor<br><br>PNGD, PRGD şi PJGD reprezintă instrumentele care stabilesc un sistem unitar pentru managementul deşeurilor municipale, prevăd stabilirea graduală la nivel naţional, regional şi judeţean a unui sistem de management al deşeurilor municipale şi constau în:<br><br>a) colectarea/colectarea selectivă;<br><br>b) transportul şi transferul deşeurilor;<br><br>c) recuperarea şi reciclarea anumitor fracţiuni din deşeurile municipale cu accent pe ambalajele de plastic (PET);<br><br>d) recuperarea energiei;<br><br>e) tratarea deşeurilor şi neutralizarea acestora;<br><br>f) depozitarea (eliminarea finală) în depozite controlate, conforme cu legislaţia de mediu în vigoare.<br><br>La nivelul fiecărei localităţi unde nu există depozite de deşeuri municipale, sunt înfiinţate, pe lângă consiliile locale orăşeneşti şi comunale, servicii de salubrizare şi sunt amenajate spaţii speciale de depozitare a deşeurilor care urmează să se închidă, prin procedură simplă, prin salubrizarea zonelor şi reintroducerea acestora în circuitul natural. |
| **Impactul** | Ca urmare a situaţiei existentă privind salubrizarea şi gestionarea deşeurilor la nivelul localităţii, pentru eliminarea deficienţelor, s-au propus următoarele obiective:<br>• Conformarea cu politica Uniunii Europene privind gestionarea deşeurilor şi atingerea obiectivelor propuse;<br>• Ecologizarea albiilor râurilor;<br>• Asigurarea unui serviciu de salubrizare centralizat care sa deservească întregii comune<br>• Gestionarea serviciului de salubrizare pe criterii de transparenţă, eficienţă şi competivitate<br>• Promovarea programelor de dezvoltare şi reabilitare a serviciului de salubrizare în vederea îmbunătăţirii condiţiilor de viaţă a cetăţenilor<br>• Organizarea colectării selective a deşeurilor.<br>• Conservarea mediului înconjurător |

| PROIECTE | |
|---|---|
| **Titlu proiect** | *Dezvoltarea educaţiei ecologice la nivelul comunităţii locale* |
| **Sursa de finanţare** | Programul Operaţional Sectorial "Mediu, Axa Prioritară 4 - Implementarea sistemelor adecvate de management pentru protecţia naturii Domeniu major de intervenţie - Dezvoltarea infrastructurii şi a planurilor de management pentru protejarea biodiversităţii şi reţelei Natura 2000 |
| | |
| **Titlu proiect** | *Realizarea unui sistem integrat de colectare selectiva a deșeurilor solide* |
| **Sursa de finanţare** | Programul Operațional Sectorial Mediu |

### 5.2.4 DOMENIU DE INTERVENŢIE 2.4 - SERVICIUL DE ILUMINAT PUBLIC LOCAL ŞI SERVICIUL DE ALIMENTAREA CU GAZ

| | |
|---|---|
| **Oportunitatea** | Serviciul de iluminat public face parte din sfera serviciilor comunitare de servicii publice si cuprinde totalitatea acţiunilor si activităţilor de utilitate publica si de interes economic si social general desfăşurate la nivelul unităţilor administrativ-teritoriale sub conducerea, coordonarea si responsabilitatea autorităţilor administraţiei publice locale, in scopul asigurării iluminatului public. Acesta cuprinde iluminatul stradal - rutier, iluminatul stradal - pietonal, iluminatul arhitectural, iluminatul ornamental si iluminatul ornamental - festiv al comunelor, oraşelor si municipiilor.<br><br>Serviciul public de iluminat este reglementat de Legea nr. 230 din iunie 2006 şi face parte integrantă din infrastructura tehnico – edilitară a unităţilor administrativ teritoriale în conformitate cu Legea Serviciilor Comunitare de Utilităţi Publice nr. 51 /2006 (Monitorul Oficial al României, Partea I, nr.254 din 12 martie 2006). Legea 230 din 2006 a fost realizata in vederea obtinerii unui serviciu de iluminat public unitar, modern si eficient, in conformitate cu directivele Uniunii Europene.<br><br>Autorităţile administraţiei publice locale, în conformitate cu Legea nr. 230/2006 au responsabilitatea de a conduce şi coordona toate activităţile şi acţiunile ce privesc serviciul de iluminat public. |
| **Impactul** | ▪ creştera gradului de confort şi a calităţii vieţii cetăţenilor,<br>▪ asigurarea siguranţei circulaţiei pietonale şi rutiere,<br>▪ creşterea gradului de securitate a indivizilor în cadrul comunităţii,<br>▪ punerea în valoare a elementelor de patrimoniu arhitectural şi ornamental al localităţilor,<br>▪ exploatarea în condiţii de siguranţă, eficienţă economică a infrastructurii serviciului de iluminat public; |
| **PROIECTE** | |
| **Titlu proiect** | *Modernizarea și extinderea iluminatului public* |
| **Sursa de finanţare** | POR - Axa 1, DMI 1.1-Planuri integrate de dezvoltare durabila, Sub-domeniul: Centre urbane<br><br>Programe de dezvoltare guvernamentale |
| **Titlu proiect** | *Modernizare și extindere rețea de alimentare cu gaz* |
| **Sursa de finanţare** | Fonduri structurale<br>Fonduri guvernamentale<br>Fonduri de la bugetul local |

## 5.3 SECTOR PRIORITAR 3 - PROTECŢIA MEDIULUI ŞI A NATURII

Dezvoltarea durabilă la nivelul oraşului Comăneşti va fi realizată cu protejarea mediului înconjurător şi a naturii, în strânsă legătură cu obiectivele şi măsurile Axei 3 din Planul Naţional de Dezvoltare (PND).

Obiectivul global al acestei priorităţi naţionale din PND îl constituie protejarea şi îmbunătăţirea calităţii mediului, în conformitate cu nevoile economice şi sociale ale României, conducând astfel la îmbunătăţirea semnificativă a calităţii vieţii prin încurajarea dezvoltării durabile.

*Obiectivele specifice* avute în vedere, fac referire la:

- Îmbunătăţirea standardelor de viaţă prin asigurarea serviciilor de utilităţi publice în sectoarele apă şi deşeuri, la calitatea şi în cantitatea necesară.
  - Dezvoltarea sistemelor integrate de infrastructură de apă şi apă uzată în 40 regiuni/judeţe până în 2015
  - Construirea sistemelor integrate de deşeuri în minimum 20 regiuni/judeţe şi extinderea infrastructurii municipale de deşeuri în alte 20 regiuni/judeţe până în 2015.
- Îmbunătăţirea calităţii mediului vizând, în special, conformarea cu Directivele relevante ale Uniunii Europene
  - Îmbunătăţirea calităţii apei
  - Îmbunătăţirea calităţii solului
  - Protecţia calităţii aerului în zonele cele mai expuse
  - Managementul îmbunătăţit al resurselor naturale în vederea unei dezvoltări durabile

Domeniile prioritare prevăzute pentru direcţia de dezvoltare de Protecţia mediului şi a naturii se vor implementa cu finanţare atât din bugetul local al Consiliului Local Comăneşti, cât şi din finanţarea proiectelor propuse ca proiecte de realizat în cadrul strategiei, prin intermediul următoarelor linii de finanţare:

**Programul Operaţional Sectorial Mediu 2007-2013:**

**Axa Prioritară 2 "Dezvoltarea sistemelor de management integrat al deşeurilor şi reabilitarea siturilor contaminate istoric",** care urmăreşte:

- Creşterea gradului de acoperire a populaţiei care beneficiază de colectarea deşeurilor municipale, şi de serviciile de management de calitate corespunzătoare şi la tarife acceptabile;
- Reducerea cantităţii de deşeuri depozitate;
- Creşterea cantităţii de deşeuri reciclate şi valorificate
- Înfiinţarea unor structuri eficiente de management al deşeurilor
- Reducerea numărului de situri contaminate istoric.

## 5.3.1 DOMENIU DE INTERVENŢIE 3.1 - MANAGEMENTUL DEŞEURILOR

| | |
|---|---|
| Oportunitatea | În analiza situaţională a oraşului Comănești au fost reliefate probleme care au un impact negativ asupra mediului. Astfel s-a pus în evidenţă faptul că la nivelul lolității există un risc de degradare a factorilor de mediu datorită nerespectării legislaţiei şi normelor naţionale în vigoare.<br>Managementul deşeurilor la nivelul oraşului Comănești presupune implementarea unui sistem de colectare selectivă a deşeurilor şi amenajarea unui spaţiu destinat depozitării acestuia.<br>Investiţia este realizabilă, conform oportunităţilor mediului extern prezentate în analiza SWOT, prin accesarea programelor finanţate de Uniunea Europeană şi de Guvernul României destinate proiectelor de protecţia mediului. |
| Impactul | Implementarea unui sistem de management integrat al deşeurilor presupune următoarele beneficii locale:<br>- implementarea normelor şi legislaţiei în vigoare în domeniul protecţiei mediului înconjurător;<br>- creşterea calităţii vieţii populaţiei locale;<br>- îmbunătăţirea calităţii apei, aerului şi solului;<br>- conservarea cadrului natural. |
| **PROIECTE** | |
| Titlu proiect | *Colectarea selectiva a deseurilor* |
| Sursa de finanţare | Fonduri structurale<br>Fonduri guvernamentale<br>Fonduri de la bugetul local |
| | |
| Titlu proiect | *Dezvoltarea educaţiei ecologice la nivelul comunităţii locale* |
| Sursa de finanţare | Programul Operaţional Sectorial "Mediu, Axa Prioritară 4 - Implementarea sistemelor adecvate de management pentru protecţia naturii Domeniu major de intervenţie - Dezvoltarea infrastructurii şi a planurilor de management pentru protejarea biodiversităţii şi reţelei Natura 2000 |
| | |

## 5.3.2 DOMENIU DE INTERVENŢIE 3.2 - PROTEJAREA CADRULUI NATURAL ŞI ÎMBUNĂTĂŢIREA CALITĂŢII MEDIULUI ÎNCONJURĂTOR

| | |
|---|---|
| Oportunitatea | Strategia de dezvoltare durabilă a orașului Comănești este în concordanţă cu principiile de protejarea cadrului natural al comunei şi implicit creşterea calităţii mediului înconjurător<br><br>Aplicând metoda strategică de utilizarea oportunităţilor din mediul extern pentru valorificarea punctelor tari ale mediului intern, se pot lua în considerarea următoarele oportunităţi în vederea protejării cadrului natural al localităţii:<br>• valorificarea potenţialului natural al localității prin proiecte de dezvoltare a turismului la nivel local.<br>• accesarea programelor finanţate de Uniunea Europeană şi de Guvernul României destinate proiectelor de protecţia mediului . |
| Impactul | Plecând pe necesitatea implementării unor acţiuni în vederea protejării cadrului natural şi conservarea mediului înconjurător, impactul acestora va fi resimţit în:<br>- creşterea calităţii factorilor de mediu: aer, apă sol;<br>- creşterea calităţii produselor agricole, prin îmbunătăţirea calităţii solului;<br>- promovarea şi practicarea activităţilor de turism şi agroturism, în condiţiile unui mediu înconjurător sănătos. |
| PROIECTE | |
| Titlu proiect | *Ecologizare situri industriale dezafectate* |
| Sursa de finanţare | Fonduri structurale<br>Fonduri guvernamentale<br>Fonduri de la bugetul local |
| | |
| Titlu proiect | *Campanii de informare şi conştientizare cu privire la protejarea mediului* |
| Sursa de finanţare | Program Naţional – Fondul de Mediu, Fondul Social European – Programul Operaţional Sectorial Dezvoltarea Resurselor Umane;<br>Cofinanţare – Buget local. |
| | |

| | |
|---|---|
| Titlu proiect | *Implementarea de surse de energie regenerabile* |
| Sursa de finanţare | Fonduri structurale<br>Fonduri guvernamentale<br>Fonduri de la bugetul local |

## 5.4 SECTOR PRIORITAR 4 - CREŞTEREA CAPACITĂŢII DE INTERVENŢIE A ADMINISTRAŢIEI PUBLICE LOCALE

Pentru a răspunde nevoilor de dezvoltare ale comunei şi provocărilor din mediul extern, s-a considerat oportună, introducerea, în cadrul Strategiei de Dezvoltare Durabilă a oraşuluiu Comănești a unei direcţii de dezvoltare distincte relative la creşterea capacităţii de intervenţie a administraţiei publice locale.

Se vizează o intervenţie la nivelul serviciilor publice care să orienteze activitatea acestora spre cetăţean, cu accentul pus pe eficienţă, dar în acelaşi timp să contribuie la dezvoltarea serviciilor publice.

În vederea implementării domeniilor de intervenţie prevăzute în cadrul sectorului prioritar 4, se au în vedere implementare de acţiuni care să fie în concordanţă cu obiectivele şi domeniile de intervenţie ale programelor operaţionale.

Astfel, **Programul Operaţional "Dezvoltarea Capacităţii Administrative"** este destinat îmbunătăţirii managementului, serviciilor, proceselor decizionale si unei descentralizări eficiente in cadrul administraţiei publice. Programul are în vedere Creşterea eficienţei administraţiei publice, prin intermediul a două obiective specifice:

- Îmbunătăţirea managementului ciclului de politici publice
- Îmbunătăţirea calităţii şi eficienţei furnizării serviciilor

**Programului Operaţional Sectorial „Creşterea competitivităţii economice" 2007-2013 (POS CCE) Domeniului Major de Intervenţie 2 „Dezvoltarea şi creşterea eficienţei serviciilor publice electronice ",** care urmăreşte pune la dispoziţie serviciile administrative prin mijloace electronice, respectiv de a crea beneficii atât pentru utilizatori (cetăţeni şi mediul de afaceri), cât şi pentru administraţia publică. Beneficiile utilizatorilor pot fi exprimate succint printr-un acces facil la serviciile administraţiei publice. Pentru autorităţile care utilizează tehnologia informaţiei şi comunicaţiilor în scopul furnizării de servicii electronice, aceasta înseamnă noi oportunităţi, dar şi schimbări interne la nivel organizaţional

În *Strategia de Dezvoltare Durabilă* a oraşului Comănești obiectivul urmărit este creşterea calităţii vieţii populaţiei din localitate. Având în vedere schimbările propuse la nivelul dezvoltării mediului economic, mediul social al localităţii va fi dezvoltat, în concordanţă cu:

**Strategia Naţională de Sănătate Publică** aprobată prin Ordinul Ministrului Sănătăţii nr. 923 din iulie

2004, care stabileşte mecanismele şi direcţiile de acţiune care au ca scop îmbunătăţirea stării de sănătate a populaţiei şi asigurarea unui înalt nivel de protecţie a sănătăţii umane prin implementarea unor măsuri care vizează transformarea structurilor actuale din domeniul sănătăţii publice spre cele adecvate noilor concepte şi abordări de la nivel internaţional.

Domeniile de intervenţie prevăzute se vor implementa cu finanţare atât din bugetul local al Consiliului Local Comănești cât şi din finanţarea proiectelor propuse ca proiecte de realizat în cadrul strategiei, prin intermediul următoarelor linii de finanţare:

**Programul Operaţional Sectorial – Dezvoltarea Resurselor Umane – Axa prioritară 6 „Promovarea incluziunii sociale"**, cu următoarele domenii de intervenţie:

- Dezvoltarea economiei sociale
- Îmbunătăţirea accesului şi participării grupurilor vulnerabile pe piaţa forţei de muncă;
- Promovarea egalităţii de şanse pe piaţa muncii;
- Iniţiative transnaţionale pe piaţa inclusivă a muncii.

**Programul prioritar naţional pentru proiectarea şi construirea de sedii pentru aşezăminte culturale de drept public, în localităţile unde nu există asemenea instituţii** care urmăreşte *realizarea de cămine şi aşezăminte culturale în cât mai multe localităţi din ţară.*

## 5.4.1 DOMENIU DE INTERVENŢIE 4.1 - DEZVOLTAREA SERVICIILOR OFERITE DE ADMINISTRAŢIA PUBLICĂ LOCALĂ A ORAŞULUI COMĂNEŞTI

| | |
|---|---|
| Oportunitatea | Creşterea calităţii serviciilor publice prestate către comunitate se poate realiza în primul rând prin oferirea acestora de către autoritatea cea mai apropiată de cetăţean. De aceea, descentralizarea reprezintă un element de bază al reformei administraţiei publice în România, acţiune care duce la întărirea puterii şi rolului autorităţilor administraţiei publice locale în gestionarea serviciilor publice<br><br>Administraţia publică din România parcurge un amplu si complex proces de reformă structurală, dezvoltarea serviciilor instituţiilor din administraţia publică centrala si locală reprezentând o componentă fundamentală a strategiei de aliniere la standardele Uniunii Europene.<br><br>Aceasta cerinţă precum si reducerea birocraţiei in administraţie si a volumului de munca pentru funcţionarii publici pot fi asigurate prin utilizarea de soluţii prin introducerea de proceduri şi organizarea de departamente specializate în cadrul instituţiilor. |
| Impactul | În urma implementării proiectelor domeniului de intervenţie 4.1, la nivelul orașului Comănești:<br>- se vor îmbunătăţi serviciilor publice oferite populaţiei locale;<br>- diversificarea serviciilor publice către cetăţean;<br>- simplificarea procedurilor de lucru;<br>- creşterea eficienţei actului administrativ. |
| PROIECTE | |
| Titlu proiect | *Perfecţionarea managementului în administraţia publică şi coerenţa actului administrativ* |
| Sursa de finanţare | Fondul Social European, Programul Operaţional "Dezvoltarea Capacităţii Administrative" |
| | |
| Titlu proiect | *Constituirea birourilor specializate în elaborarea şi gestionarea proiectelor* |
| Sursa de finanţare | Buget local |
| | |

| | |
|---|---|
| Titlu proiect | *Implementarea şi certificarea sistemelor de management al calităţii* |
| Sursa de finanţare | Fondul Social European, Programul Operaţional "Dezvoltarea Capacităţii Administrative" |

### 5.4.2 DOMENIU DE INTERVENŢIE 4.2 - DEZVOLTAREA INFRASTRUCTURII DE EDUCAŢIE ŞI FORMARE

| | |
|---|---|
| Oportunitatea | Educaţia este mijlocul cel mai eficace de care dispune o societate pentru a răspunde provocării viitorului. Accesul la educaţie este condiţia *sine qua non* a participării tinerilor la viața social-economica si culturala de la toate nivelurile societăţii.<br>Învăţământului preşcolar ii revin sarcini importante in pregătirea copiilor pentru şcoala, aceasta asigurând in bună măsură eficienţa învăţământului in prima sa treapta.<br>A pregăti copilul preşcolar pentru şcoala înseamnă a-l înarma cu acele achiziţii, capacităţi, aptitudini, abilităţi care să-l ajute în parcurgerea in continuare şi la o alta treaptă a drumului atât de complicat in cunoaşterea lumii înconjurătoare. Astfel, grădiniţa de copii împreună cu familia şi cu societatea civila îşi conectează eforturile pentru asigurarea unui învăţământ preşcolar de calitate, eficient.<br>Este de datoria administraţiei locale de a optimiza procesul educaţional prin înfiinţarea de noi unităţi de învăţământ si prin modernizarea celor existente, de a menţine punctele tari aferentei analizei SWOT realizata pe sistemul educaţional si de a transforma oportunităţile in rezultate |
| Impactul | Implementarea domeniului de intervenţie de Dezvoltarea infrastructurii de educaţie şi formare, va conduce, pe termen mediu şi lung la:<br>• Îmbunătăţirea procesului educaţional prin asigurarea condiţiilor optime de desfăşurare a activităţilor;<br>• Creşterea capacităţii unităţilor de învăţământ;<br>• Reducerea abandonului şcolar |
| PROIECTE | |
| Titlu proiect | *Modernizarea si reabilitarea şcolilor si a grădiniţelor existente* |
| Sursa de finanţare | POR Domeniul de interventie 3.4 – "Reabilitarea, modernizarea, dezvoltarea şi echiparea infrastructurii educaţionale preuniversitare, universitare şi a infrastructurii pentru formare profesională continuă" |

| | |
|---|---|
| | |
| Titlu proiect | *Construirea de grădiniţe cu tip after school* |
| Sursa de finanţare | POR Domeniul de interventie 3.4 – "Reabilitarea, modernizarea, dezvoltarea şi echiparea infrastructurii educaţionale preuniversitare, universitare şi a infrastructurii pentru formare profesională continuă" |
| | |
| Titlu proiect | *Dotarea cu echipamente IT şi cu materiale didactice specifice a şcolilor si grădiniţelor* |
| Sursa de finanţare | Programului Operaţional Sectorial „Creşterea competitivităţii economice" 2007-2013 (POS CCE), Axa prioritară 3 – Tehnologia Informaţiei şi Comunicaţiilor (TIC) pentru sectoarele privat şi public |

### 5.4.3 DOMENIU DE INTERVENŢIE 4.3 - DEZVOLTAREA FACILITĂŢILOR ŞI SERVICIILOR LOCALE DE ASISTENŢĂ SOCIALĂ

| | |
|---|---|
| Oportunitatea | Problemele de ordin social nu ţin cont de bariere geografice, diferenţa făcând-o capacitatea administraţiei locale de a identifica aceste probleme si, mai mult decât atât, de a găsi soluţii pentru diminuarea si rezolvarea acestora.<br>Oportunităţile referitoare la sursele de finanţare, existente în mediul extern, pot fi folosite la rezolvarea problemelor sociale locale, în aşa fel încât, administraţia orașului Comănești să poată oferi servicii locale de asistenţă socială, în conformitate cu normele naţionale în vigoare. |

| | |
|---|---|
| Impactul | Implementarea proiectelor propuse în cadrul domeniului de intervenţie - Dezvoltarea facilităţilor şi a serviciilor locale de asistenţă socială, va conduce, pe termen mediu şi lung, la:<br>• Complementaritatea sistemului public cu cel neguvernamental Sistemul public garantează acoperirea drepturilor sociale, dezvolta si organizează serviciile prevăzute de lege şi susţine financiar acţiunile organizaţiilor neguvernamental. Astfel, atât sistemul public de servicii sociale, cât şi cel non-guvernamental, se poate înscrie intr-o politica sociala unitara, coerenta, de sprijin eficient a celor aflaţi in nevoie;<br>• Centrarea pe familie şi comunitate având ca obiectiv întărirea si dezvoltarea mediilor naturale de viață ale persoanelor (familia si comunitatea). Din aceasta perspectiva, finalitatea serviciilor sociale este dezvoltarea capacităţilor individuale de funcţionare si o mai buna integrare sociala a individului. |
| PROIECTE | |
| Titlu proiect | *Construirea unui Cămin pentru bătrâni* |
| Sursa de finanţare | Fondul Social European – Programul Operaţional Dezvoltarea Resurselor Umane, Axa Prioritară 6 – „Promovarea incluziunii sociale”<br>Cofinanţare – Buget local |
| | |
| Titlu proiect | *Susţinerea dezvoltării activităţii societăţii civile care sa monitorizeze problemele sociale la nivelul comunei* |
| Sursa de finanţare | Bugetul local |
| | |
| Titlu proiect | *Construirea unui Centru de zi* |
| Sursa de finanţare | Fondul Social European – Programul Operaţional Dezvoltarea Resurselor Umane, Axa Prioritară 6 – „Promovarea incluziunii sociale”<br>Cofinanţare – Buget local |
| | |
| Titlu proiect | *Modernizare spital orășenesc* |

| | |
|---|---|
| Sursa de finanţare | POR Domeniul de intervenţie 3.1 – "Reabilitarea / modernizarea / echiparea infrastructurii serviciilor de sanatate" |

### 5.4.4 DOMENIU DE INTERVENŢIE 4.4 - ASIGURAREA CADRULUI PENTRU PETRECEREA TIMPULUI LIBER

| | |
|---|---|
| Oportunitatea | În urma analizei mediului intern al orașului Comănești, s-a constat că nu există suficiente spaţii necesare petrecerii timpului liber. Identificând sursele de finanţare adecvate şi acţiunile ce trebuie întreprinse, se pot desprinde oportunităţi de acţiune în direcţia asigurării de servicii publice de petrecerea timpului liber pentru populaţia locală:<br>• Existenţa spaţiului necesar amenajării unui parc;<br>• Nevoia de recreare si divertisment a populaţiei; |
| Impactul | Impactul domeniului de intervenţie apare ca un rezultat atât al eforturilor autorităţii locale de a asigura atractivitatea localității, având rezonanta si la nivel social prin satisfacerea interesului, in creştere, pentru activităţi recreative al populaţiei.<br>Astfel, impactul acţiunii constă în:<br>• dezvoltarea de servicii publice pentru petrecerea timpului liber;<br>• îmbunătăţirea condiţiilor de viaţă ale populaţiei locale. |
| PROIECTE | |
| Titlu proiect | *Amenajare parc (spaţiu verde)* |
| Sursa de finanţare | Fonduri structurale<br>Fonduri guvernamentale<br>Fonduri de la bugetul local |
| | |
| Titlu proiect | *Construirea unei baze sportive* |
| Sursa de finanţare | Fonduri structurale<br>Fonduri guvernamentale<br>Fonduri de la bugetul local |

| | |
|---|---|
| | |
| Titlu proiect | *Modernizarea cămin cultural* |
| Sursa de finanţare | Fonduri structurale<br>Fonduri guvernamentale<br>Fonduri de la bugetul local |
| | |
| Titlu proiect | *Construirea unui aşezământ cultural* |
| Sursa de finanţare | Fonduri structurale<br>Fonduri guvernamentale<br>Fonduri de la bugetul local |

## 5.4.5 DOMENIU DE INTERVENŢIE 4.5 - ÎMBUNĂTĂŢIREA ACCESULUI LA INFORMAŢIA DE INTERES PUBLIC

| | |
|---|---|
| **Oportunitatea** | Promovarea accesului cetăţenilor la informaţii guvernamentale este pe larg recunoscută drept un instrument important administrativ şi al drepturilor omului menit să îmbunătăţească guvernarea statului. Acest instrument promovează participarea publică, răspunderea democratică şi încrederea publicului în procesul de adoptare a deciziilor.<br><br>Legea accesului la informaţii de interes public are un rol important in procesul de consolidare democratica: contribuie la reducerea corupţiei prin faptul ca transparentizează procesul de luare a deciziilor, alocarea de bani publici, distribuirea posturilor etc., contribuie la refacerea încrederii in instituţiile publice tot ca efect al transparentizării actului decizional; poate creste competenta civica, încurajând oamenii sa solicite informaţii la care au dreptul, sa exercite funcţia de control asupra instituţiilor care funcţionează din bani de la buget; sau poate ajuta instituţiile sa funcţioneze mai bine, reglementându-le relaţia cu publicul.<br><br>Guvernarea electronică poate fi o soluţie de eficientizare a accesului la informaţia publică şi reprezintă utilizarea de către autorităţile administraţiei publice centrale a aplicaţiilor bazate pe tehnologia informaţiei, în scopul:<br>- îmbunătăţirii accesului la informaţiile şi serviciile publice ale autorităţilor administraţiei publice locale;<br>- eliminarea procedurilor birocratice şi simplificarea metodologiilor de lucru;<br>- îmbunătăţirea schimbului de informaţii şi servicii între departamente;<br>- îmbunătăţirea calităţii serviciilor publice la nivelul administraţiei publice locale. |
| Impactul | Implementarea proiectelor prevăzute în cadrul domeniul de intervenţie, va conduce la:<br>- *Participare* - Cetăţenii sunt mai bine pregătiţi să participe în procesul democratic când dispun de informaţie cu privire la activităţile şi politicile guvernului.<br>- *Îmbunătăţirea procesului de adoptare a deciziilor* - deciziile ce eventual vor fi făcute publice ar fimai mult bazate pe motive obiective şi temeinice, iar încrederea în Guvern sporeşte dacă se ştie că deciziile vor fi previzibile.<br>- *Îmbunătăţirea Eficienţei* - se poate îmbunătăţi fluxul intern de informaţie între structurile statale. |
| PROIECTE | |

| | |
|---|---|
| Titlu proiect | *Asigurarea transparenţei actelor administrative ale administraţiei publice locale* |
| Sursa de finanţare | Fondul Social European, Programul Operaţional "Dezvoltarea Capacităţii Administrative" |
| | |
| Titlu proiect | *Informatizarea administraţiei publice locale, introducerea conceptului de e-guvernare* |
| Sursa de finanţare | Programului Operaţional Sectorial „Creşterea competitivităţii economice" 2007-2013 (POS CCE) Domeniului Major de Intervenţie 2 „Dezvoltarea şi creşterea eficienţei serviciilor publice electronice " |
| | |
| Titlu proiect | *Creșterea calității și a eficienței serviciilor oferite de administrația publică locală* |
| Sursa de finanţare | PO DCA domeniul de intervenție 2.2 Imbunatatirea calitatii si eficientei furnizarii serviciilor |

## 5.5 SECTORUL PRIORITAR 5 – MANAGEMENTUL SITUAȚIILOR DE URGENȚĂ ȘI ÎMBUNĂTĂȚIREA SIGURANȚEI TRAFICULUI RUTIER

Practica mondială a demonstrat că evenimentele generatoare de situaţii de urgenţă nu pot fi evitate, însă, uneori, acestea pot fi gestionate, iar efectele lor pot fi reduse printr-un proces sistematic ce implică stabilirea de măsuri şi acţiuni menite să contribuie la diminuarea riscului asociat acestor fenomene.

Managementul situaţiilor de urgenţă înseamnă aplicarea unor politici, proceduri şi practici având ca obiective identificarea, analiza, evaluarea, tratarea, monitorizarea şi reevaluarea riscurilor în vederea reducerii acestora astfel încât comunităţile umane şi cetăţenii, să poată trăi, munci şi să-şi satisfacă trebuinţele şi aspiraţiile într-un mediu fizic şi social durabil.

Domeniile prioritare prevăzute pentru direcţia de dezvoltare de Managementul situațiilor de urgență și îmbunătățirea siguranței traficului rutier se vor implementa cu finanţare atât din bugetul local al Consiliului Local Comănești, cât şi din finanţarea din surse externe proiectelor propuse ca proiecte de realizat în cadrul strategiei.

## 5.5.1 DOMENIUL DE INTERVENȚIE 5.1 – MANAGEMENTUL SITUAȚIILOR DE URGENȚĂ

| | |
|---|---|
| Oportunitatea | În urma analizei SWOT pe domeniul situațiilor de urgență, s-a constat că la nivelul orașului Comănești există mai mulți factori de risc ce pot duce la apariția unor situații de urgență. Identificând sursele de finanţare adecvate şi acţiunile ce trebuie întreprinse, se pot desprinde oportunităţi de acţiune în direcţia acoperirii riscurilor și a creșterii eficienței intervențiilor în cadrul situațiilor de urgență:<br>• Amenajarea cursurilor de apă ce prezintă riscuri la inundații<br>• Stabilizarea terenurilor unde se pot produce alunecări cât și a terenurilor erodate<br>• Dotarea corespunzătoare a Serviciului Voluntariat pentru Situații de Urgență |
| Impactul | Impactul domeniului de intervenţie apare ca un rezultat atât al eforturilor autorităţii locale de a asigura protecția vieții și a bunurilor cetățenilor .<br>Astfel, impactul acţiunii constă în:<br>• Diminuarea riscurilor de producere ale unor situații de urgență;<br>• Creșterea eficienței intervențiilor în cazul producerii de situații de urgență;<br>• Îmbunătăţirea condiţiilor de viaţă ale populaţiei locale. |
| PROIECTE | |
| Titlu proiect | *Amenajare cursuri de apă și protejarea malurilor* |
| Sursa de finanţare | Proiecte finanțate prin diverse programe guvernamentale<br>Bugetul local |
| | |
| Titlu proiect | *Împădurirea terenurilor erodate și a zonelor expuse la alunecări de teren* |
| Sursa de finanţare | Proiecte finanțate prin diverse programe guvernamentale<br>Buget local |
| | |
| Titlu proiect | *Dotarea cu echipamente a Serviciului Voluntar pentru Situații de Urgență* |

| | |
|---|---|
| Sursa de finanţare | Proiecte finanțate prin diverse programe guvernamentale<br>Buget local |

## 5.5.2 DOMENIUL DE INTERVENȚIE 5.2 – ÎMBUNĂTĂȚIREA SIGURANȚEI TRAFICULUI RUTIER

| | |
|---|---|
| **Oportunitatea** | O infrastructură rutieră modernă și sigură reprezintă punctul de pornire în creșterea siguranței traficului rutier. Analiza SWOT realizată pe domeniul siguranței traficului rutier, relevă faptul că, orașul Comănești prezintă oportunităţi de dezvoltare în acest domeniu plecând tocmai de la punctele slabe identificate:<br>• Trotuare neamenajate pe toată lungimea drumurilor publice<br>• Treceri de pietoni minimal semnalizate<br>• Intersecții conflictuale |
| **Impactul** | • Îmbunătăţirea condiţiilor de viaţă și a gradului de siguranță ale populaţiei locale<br>• Scăderea numărului de accidente rutiere |
| **PROIECTE** | |
| Titlu proiect | *Modernizarea străzi orășenești* |
| Sursa de finanţare | POR - Axa 1, DMI 1.1-Planuri integrate de dezvoltare durabila, Sub-domeniul: Centre urbane<br>Programe de dezvoltare guvernamentale |
| | |
| Titlu proiect | *Amenajare trotuare pietonale* |
| Sursa de finanţare | POR - Axa 1, DMI 1.1-Planuri integrate de dezvoltare durabila, Sub-domeniul: Centre urbane<br>Programe de dezvoltare guvernamentale |
| | |
| Titlu proiect | *Realizarea perdelelor forestiere de protecție* |

| | |
|---|---|
| Sursa de finanţare | Proiecte finanțate prin diverse programe guvernamentale<br>Buget local |
| | |
| Titlu proiect | *Marcarea corespunzătoare a intersecțiilor și a trecerilor de pietoni* |
| Sursa de finanţare | Programe de dezvoltare guvernamentale<br>Buget local |

## 6. PROIECTE PROPUSE PENTRU PERIOADA 2012-2020

| Sector prioritar 1 - Dezvoltarea unui mediu economic care să ducă la creşterea competitivităţii agenţilor economici şi atractivitatea localităţii | | |
|---|---|---|
| Domeniu de intervenţie 1.1<br>Încurajarea şi sprijinirea iniţiativei private | **PROIECTE** | |
| | Nr. crt | **1** |
| | Titlul | *Sprijinirea mediului de afaceri privat prin acordarea de facilităţi si prin dezvoltarea de servicii publice menite sa promoveze activitatea economica locala si atragerea de noi investiţii* |
| | Sursa de finanţare | Programului Operaţional Dezvoltarea Capacităţii Administrative, Axa prioritară 1 – Domeniul Major de Intervenţie 1.2 Creşterea responsabilizării administraţiei publice<br>Bugetul local |
| | Perioada de realizare | *A se stabili în şedinţa Consiliului Local de aprobare a Strategiei de Dezvoltare Durabilă* |
| | Nr. crt | **2** |
| | Titlul | *Constituirea unui parteneriat intre Autoritatea locala si ONG-uri care sa dezvolte proiecte de educaţie si formare antreprenorială* |
| | Sursa de finanţare | Bugetul local |
| | Perioada de realizare | *A se stabili în şedinţa Consiliului Local de aprobare a Strategiei de Dezvoltare Durabilă* |

| | | |
|---|---|---|
| | Nr. crt | **3** |
| | Titlul | *Construirea unui Centru de Afaceri Multifuncțional* |
| | Sursa de finanţare | POR: DMI 4.1 - Dezvoltarea durabila a structurilor de sprijinire a afacerilor de importanta regionala si locala |
| | Perioada de realizare | *A se stabili în şedinţa Consiliului Local de aprobare a Strategiei de Dezvoltare Durabilă* |

| | | |
|---|---|---|
| **Domeniu de intervenţie 1.2 Dezvoltarea turismului local** | **PROIECTE** | |
| | Nr. crt | **4** |
| | Titlul | *Promovarea comunei prin instrumente de informare a opiniei publice şi internet* |
| | Sursa de finanţare | Bugetul Local |
| | Perioada de realizare | *A se stabili în şedinţa Consiliului Local de aprobare a Strategiei de Dezvoltare Durabilă* |
| | Nr. crt | **5** |
| | Titlul | *Dezvoltarea agroturismului si a turismului balnear prin acordarea de facilitaţi fiscale pentru agenţii economici din domeniul turismului* |

| | | |
|---|---|---|
| | Sursa de finanţare | Bugetul local |
| | Perioada de realizare | *A se stabili în şedinţa Consiliului Local de aprobare a Strategiei de Dezvoltare Durabilă* |

| **Sector prioritar 2 - Dezvoltarea serviciilor comunitare de utilităţi publice** | | |
|---|---|---|
| **Domeniu de intervenţie 2.1 Modernizarea drumurilor şi a** | **PROIECTE** | |
| | Nr. crt | **6** |
| | Titlul | *Modernizare străzi orășenești* |
| | Sursa de finanţare | POR - Axa 1, DMI 1.1-Planuri integrate de dezvoltare durabila, Sub-domeniul: Centre urbane<br>Programe de dezvoltare guvernamentale |
| | Perioada de realizare | *A se stabili în şedinţa Consiliului Local de aprobare a Strategiei de Dezvoltare Durabilă* |

| Domeniu de intervenţie 2.2<br>Serviciul de alimentare cu apa, canalizare şi epurare a apelor uzate | PROIECTE | |
|---|---|---|
| | Nr. crt | **7** |
| | Titlul | *Modernizare și extindere rețea alimentarea cu apă* |
| | Sursa de finanţare | Fonduri structurale<br>Fonduri guvernamentale<br>Fonduri de la bugetul local |
| | Perioada de realizare | *A se stabili în şedinţa Consiliului Local de aprobare a Strategiei de Dezvoltare Durabilă* |
| | Nr. crt | **8** |
| | Titlul | *Modernizare și extindere rețea alimentarea cu apă* |
| | Sursa de finanţare | Fonduri structurale<br>Fonduri guvernamentale<br>Fonduri de la bugetul local |
| | Perioada de realizare | *A se stabili în şedinţa Consiliului Local de aprobare a Strategiei de Dezvoltare Durabilă* |

| Domeniu de intervenţie 2.3<br>Serviciul de salubrizare a comunei | PROIECTE | |
|---|---|---|
| | Nr. crt | **9** |
| | Titlul | *Dezvoltarea educaţiei ecologice la nivelul comunităţii locale* |
| | Sursa de finanţare | Programul Operaţional Sectorial "Mediu, Axa Prioritară 4 - Implementarea sistemelor adecvate de management pentru protecţia naturii Domeniu major de intervenţie - Dezvoltarea infrastructurii şi a planurilor de management pentru protejarea biodiversităţii şi reţelei Natura 2000 |
| | Perioada de realizare | *A se stabili în şedinţa Consiliului Local de aprobare a Strategiei de Dezvoltare Durabilă* |
| | Nr. crt | **10** |
| | Titlul | *Realizarea unui sistem integrat de colectare selectiva a deșeurilor solide* |
| | Sursa de finanţare | POS Mediu<br>Bugetul Local |
| | Perioada de realizare | *A se stabili în şedinţa Consiliului Local de aprobare a Strategiei de Dezvoltare Durabilă* |

| Domeniu de intervenţie 2.4<br>Serviciul de iluminat public și serviciul de alimentarea cu gaz | PROIECTE | |
|---|---|---|
| | Nr. crt | **11** |
| | Titlul | *Modernizarea și extinderea iluminat public* |
| | Sursa de finanţare | POR - Axa 1, DMI 1.1-Planuri integrate de dezvoltare durabila, Sub-domeniul: Centre urbane<br>Programe de dezvoltare guvernamentale |
| | Perioada de realizare | *A se stabili în şedinţa Consiliului Local de aprobare a Strategiei de Dezvoltare Durabilă* |
| | Nr. crt | **12** |
| | Titlul | *Modernizare și extindere rețea de alimentare cu gaz* |
| | Sursa de finanţare | Fonduri structurale<br>Fonduri guvernamentale<br>Fonduri de la bugetul local |
| | Perioada de realizare | *A se stabili în şedinţa Consiliului Local de aprobare a Strategiei de Dezvoltare Durabilă* |

| Sector prioritar 3 – Protecţia mediului şi a naturii | | |
|---|---|---|
| Domeniu de intervenţie 3.1 Managementul deşeurilor | PROIECTE | |
| | Nr. crt | **13** |
| | Titlul | *Colectarea selectiva a deseurilor* |
| | Sursa de finanţare | Fonduri structurale<br>Fonduri guvernamentale<br>Fonduri de la bugetul local |
| | Perioada de realizare | *A se stabili în şedinţa Consiliului Local de aprobare a Strategiei de Dezvoltare Durabilă* |
| | Nr. crt | **14** |
| | Titlul | *Dezvoltarea educaţiei ecologice la nivelul comunităţii locale* |
| | Sursa de finanţare | Programul Operaţional Sectorial "Mediu, Axa Prioritară 4 - Implementarea sistemelor adecvate de management pentru protecţia naturii Domeniu major de intervenţie - Dezvoltarea infrastructurii şi a planurilor de management pentru protejarea biodiversităţii şi reţelei Natura 2000 |
| | Perioada de realizare | *A se stabili în şedinţa Consiliului Local de aprobare a Strategiei de Dezvoltare Durabilă* |

| Domeniu de intervenţie 3.2<br>Protejarea cadrului natural şi îmbunătăţirea calităţii mediului înconjurător | PROIECTE | |
|---|---|---|
| | Nr. crt | **15** |
| | Titlul | *Ecologizare situri industriale dezafectate* |
| | Sursa de finanţare | Fonduri structurale<br>Fonduri guvernamentale<br>Fonduri de la bugetul local |
| | Perioada de realizare | *A se stabili în şedinţa Consiliului Local de aprobare a Strategiei de Dezvoltare Durabilă* |
| | Nr. crt | **16** |
| | Titlul | *Campanii de informare şi conştientizare cu privire la protejarea mediului* |
| | Sursa de finanţare | Program Naţional – Fondul de Mediu, Fondul Social European – Programul Operaţional Sectorial Dezvoltarea Resurselor Umane;<br>Cofinanţare – Buget local. |
| | Perioada de realizare | *A se stabili în şedinţa Consiliului Local de aprobare a Strategiei de Dezvoltare Durabilă* |
| | Nr. crt | **17** |
| | Titlul | *Implementarea de surse de energie regenerabile* |

| | | |
|---|---|---|
| | Sursa de finanţare | Fonduri structurale<br>Fonduri guvernamentale<br>Fonduri de la bugetul local |
| | Perioada de realizare | *A se stabili în şedinţa Consiliului Local de aprobare a Strategiei de Dezvoltare Durabilă* |

**Sector prioritar 4 – Creşterea capacităţii de intervenţie a administraţiei publice locale**

| | | |
|---|---|---|
| **Domeniu de intervenţie 4.1**<br>**Dezvoltarea serviciilor oferite de administraţia publică locală a oraşului Comănești** | **PROIECTE** | |
| | Nr. crt | **18** |
| | Titlul | *Perfecţionarea managementului în administraţia publică şi coerenţa actului administrativ* |
| | Sursa de finanţare | Fondul Social European, Programul Operaţional "Dezvoltarea Capacităţii Administrative" |
| | Perioada de realizare | *A se stabili în şedinţa Consiliului Local de aprobare a Strategiei de Dezvoltare Durabilă* |
| | Nr. crt | **19** |
| | Titlul | *Constituirea birourilor specializate în elaborarea şi gestionarea proiectelor* |

| | | |
|---|---|---|
| | Sursa de finanţare | Buget local |
| | Perioada de realizare | *A se stabili în şedinţa Consiliului Local de aprobare a Strategiei de Dezvoltare Durabilă* |
| | Nr. crt | **20** |
| | Titlul | *Implementarea şi certificarea sistemelor de management al calităţii* |
| | Sursa de finanţare | Fondul Social European, Programul Operaţional "Dezvoltarea Capacităţii Administrative"<br>Buget Local |
| | Perioada de realizare | *A se stabili în şedinţa Consiliului Local de aprobare a Strategiei de Dezvoltare Durabilă* |

| | | |
|---|---|---|
| **Domeniu de intervenţie 4.2**<br>**Dezvoltarea infrastructurii de educaţie** | **PROIECTE** | |
| | Nr. crt | **21** |
| | Titlul | *Modernizarea si reabilitarea şcolilor si a grădiniţelor existente* |
| | Sursa de finanţare | POR Domeniul de interventie 3.4 – "Reabilitarea, modernizarea, dezvoltarea şi echiparea infrastructurii educaţionale preuniversitare, universitare şi a infrastructurii pentru formare profesională continuă" |
| | Perioada de realizare | *A se stabili în şedinţa Consiliului Local de aprobare a Strategiei de Dezvoltare Durabilă* |

| | | |
|---|---|---|
| | Nr. crt | **22** |
| | Titlul | *Construirea de grădiniţe cu tip after school* |
| | Sursa de finanţare | POR Domeniul de interventie 3.4 – "Reabilitarea, modernizarea, dezvoltarea şi echiparea infrastructurii educaţionale preuniversitare, universitare şi a infrastructurii pentru formare profesională continuă" |
| | Perioada de realizare | *A se stabili în şedinţa Consiliului Local de aprobare a Strategiei de Dezvoltare Durabilă* |
| | Nr. crt | **23** |
| | Titlul | *Dotarea cu echipamente IT şi cu materiale didactice specifice a şcolilor si grădiniţelor* |
| | Sursa de finanţare | Programului Operaţional Sectorial „Creşterea competitivităţii economice" 2007-2013 (POS CCE), Axa prioritară 3 – Tehnologia Informaţiei şi Comunicaţiilor (TIC) pentru sectoarele privat şi public |
| | Perioada de realizare | *A se stabili în şedinţa Consiliului Local de aprobare a Strategiei de Dezvoltare Durabilă* |

| | | |
|---|---|---|
| **Domeniu de intervenţie 4.3 Dezvoltarea facilităţilor şi serviciilor locale de** | **PROIECTE** | |
| | Nr. crt | **24** |
| | Titlul | *Construirea unui Cămin pentru bătrâni* |
| | Sursa de finanţare | Fondul Social European – Programul Operaţional Dezvoltarea Resurselor Umane, Axa Prioritară 6 – „Promovarea |

| | | |
|---|---|---|
| | | incluziunii sociale” |
| | Perioada de realizare | *A se stabili în şedinţa Consiliului Local de aprobare a Strategiei de Dezvoltare Durabilă* |
| | Sursa de finanţare | Buget Local |
| | Perioada de realizare | *A se stabili în şedinţa Consiliului Local de aprobare a Strategiei de Dezvoltare Durabilă* |
| | Nr. crt | **25** |
| | Titlul | *Susţinerea dezvoltării activităţii societăţii civile care sa monitorizeze problemele sociale* |
| | Sursa de finanţare | Bugetul local |
| | Perioada de realizare | *A se stabili în şedinţa Consiliului Local de aprobare a Strategiei de Dezvoltare Durabilă* |
| | Nr. crt | **26** |
| | Titlul | *Construirea unui Centru de zi* |
| | Sursa de finanţare | Fondul Social European – Programul Operaţional Dezvoltarea Resurselor Umane, Axa Prioritară 6 – „Promovarea incluziunii sociale” |
| | Perioada de realizare | *A se stabili în şedinţa Consiliului Local de aprobare a Strategiei de Dezvoltare Durabilă* |

| | | |
|---|---|---|
| | Nr. crt | **27** |
| | Titlul | *Modernizare spital orășenesc* |
| | Sursa de finanţare | POR Domeniul de intervenţie 3.1 – "Reabilitarea / modernizarea / echiparea infrastructurii serviciilor de sanatate" |
| | Perioada de realizare | *A se stabili în şedinţa Consiliului Local de aprobare a Strategiei de Dezvoltare Durabilă* |

| | | |
|---|---|---|
| **Domeniu de intervenţie 4.4 Asigurarea cadrului pentru petrecerea** | **PROIECTE** | |
| | Nr. crt | **28** |
| | Titlul | *Amenajare parc (spaţiu verde)* |
| | Sursa de finanţare | Fonduri structurale<br>Fonduri guvernamentale<br>Fonduri de la bugetul local |
| | Perioada de realizare | *A se stabili în şedinţa Consiliului Local de aprobare a Strategiei de Dezvoltare Durabilă* |

| | |
|---|---|
| Nr. crt | **29** |
| Titlul | *Construirea unei baze sportive* |
| Sursa de finanţare | Fonduri structurale<br>Fonduri guvernamentale<br>Fonduri de la bugetul local |
| Perioada de realizare | *A se stabili în şedinţa Consiliului Local de aprobare a Strategiei de Dezvoltare Durabilă* |
| Nr. crt | **30** |
| Titlul | *Modernizarea cămin cultural* |
| Sursa de finanţare | Fonduri structurale<br>Fonduri guvernamentale<br>Fonduri de la bugetul local |
| Perioada de realizare | *A se stabili în şedinţa Consiliului Local de aprobare a Strategiei de Dezvoltare Durabilă* |
| Nr. crt | **31** |
| Titlul | *Construirea unui aşezământ cultural* |
| Sursa de finanţare | Programul prioritar naţional pentru proiectarea şi construirea de sedii pentru aşezăminte culturale de drept public, în localităţile unde nu există asemenea instituţii |

| | | |
|---|---|---|
| | Perioada de realizare | *A se stabili în şedinţa Consiliului Local de aprobare a Strategiei de Dezvoltare Durabilă* |

| | | |
|---|---|---|
| **Domeniu de intervenţie 4.5** **Îmbunătăţirea accesului la informaţia de interes public** | **PROIECTE** | |
| | Nr. crt | **32** |
| | Titlul | *Asigurarea transparenţei actelor administrative ale administraţiei publice locale* |
| | Sursa de finanţare | Fondul Social European, Programul Operaţional "Dezvoltarea Capacităţii Administrative" |
| | Perioada de realizare | *A se stabili în şedinţa Consiliului Local de aprobare a Strategiei de Dezvoltare Durabilă* |
| | Nr. crt | **33** |
| | Titlul | *Informatizarea administraţiei publice locale, introducerea conceptului de e-guvernare* |
| | Sursa de finanţare | Programului Operaţional Sectorial „Creşterea competitivităţii economice" 2007-2013 (POS CCE) Domeniului Major de Intervenţie 2 „Dezvoltarea şi creşterea eficienţei serviciilor publice electronice " |
| | Perioada de realizare | *A se stabili în şedinţa Consiliului Local de aprobare a Strategiei de Dezvoltare Durabilă* |
| | Nr. crt | **34** |

| | | |
|---|---|---|
| | Titlul | *Creșterea calității și a eficienței serviciilor oferite de administrația publică locală* |
| | Sursa de finanţare | PO DCA domeniul de intervenție 2.2 Imbunatatirea calitatii si eficientei furnizarii serviciilor |
| | Perioada de realizare | *A se stabili în şedinţa Consiliului Local de aprobare a Strategiei de Dezvoltare Durabilă* |

| | | |
|---|---|---|
| **Domeniu de intervenţie 5.1 Managementul situațiilor de urgență** | **PROIECTE** | |
| | Nr. crt | **35** |
| | Titlul | *Amenajare cursuri de apă și protejarea malurilor* |
| | Sursa de finanţare | Proiecte finanțate prin diverse programe guvernamentale<br>Bugetul local |
| | Perioada de realizare | *A se stabili în şedinţa Consiliului Local de aprobare a Strategiei de Dezvoltare Durabilă* |
| | Nr. crt | **36** |
| | Titlul | *Împădurirea terenurilor erodate și a zonelor expuse la alunecări de teren* |
| | Sursa de finanţare | Proiecte finanțate prin diverse programe guvernamentale<br>Bugetul local |

| | | |
|---|---|---|
| | Perioada de realizare | *A se stabili în şedinţa Consiliului Local de aprobare a Strategiei de Dezvoltare Durabilă* |
| | Nr. crt | **37** |
| | Titlul | *Dotarea cu echipamente a Serviciului Voluntar pentru Situații de Urgență* |
| | Sursa de finanţare | Proiecte finanțate prin diverse programe guvernamentale<br>Bugetul local |
| | Perioada de realizare | *A se stabili în şedinţa Consiliului Local de aprobare a Strategiei de Dezvoltare Durabilă* |

| | | |
|---|---|---|
| **Domeniu de intervenţie 5.2**<br>**Îmbunătățirea siguranței traficului rutier** | **PROIECTE** | |
| | Nr. crt | **38** |
| | Titlul | *Modernizare străzi orășenești* |
| | Sursa de finanţare | POR - Axa 1, DMI 1.1-Planuri integrate de dezvoltare durabila, Sub-domeniul: Centre urbane<br>Programe de dezvoltare guvernamentale |
| | Perioada de realizare | *A se stabili în şedinţa Consiliului Local de aprobare a Strategiei de Dezvoltare Durabilă* |
| | Nr. crt | **39** |

| | | |
|---|---|---|
| | Titlul | *Amenajare trotuare pietonale* |
| | Sursa de finanţare | POR - Axa 1, DMI 1.1-Planuri integrate de dezvoltare durabila, Sub-domeniul: Centre urbane<br>Programe de dezvoltare guvernamentale |
| | Perioada de realizare | *A se stabili în şedinţa Consiliului Local de aprobare a Strategiei de Dezvoltare Durabilă* |
| | Nr. crt | **40** |
| | Titlul | *Realizarea perdelelor forestiere de protecție* |
| | Sursa de finanţare | Proiecte finanțate prin diverse programe guvernamentale<br>Bugetul local |
| | Perioada de realizare | *A se stabili în şedinţa Consiliului Local de aprobare a Strategiei de Dezvoltare Durabilă* |
| | Nr. crt | **41** |
| | Titlul | *Marcarea corespunzătoare a intersecțiilor și a trecerilor de pietoni* |
| | Sursa de finanţare | Programe de dezvoltare guvernamentale<br>Buget local |
| | Perioada de realizare | *A se stabili în şedinţa Consiliului Local de aprobare a Strategiei de Dezvoltare Durabilă* |

# 7. INDICATORI DE MONITORIZARE A STRATEGIEI

| Sector prioritar 1 - Dezvoltarea unui mediu economic care să ducă la creşterea competitivităţii agenţilor economici şi atractivitatea localităţii | | |
|---|---|---|
| ***Domeniul de intervenţie 1.1***<br>***Încurajarea şi sprijinirea iniţiativei private*** | **Indicatori de rezultat** | **Indicatori de output** |
| | - politici publice pentru susţinerea mediului privat şi în direcţia sprijinirii iniţiativei private;<br>- dezvoltarea de parteneriate public-privat în direcţia susţinerii iniţiativei private;<br>- creşterea nivelului de instruire al agenţilor economici la nivel local; | - numărul agenţilor economici beneficiari ai facilităţilor acordate la nivel local;<br>- numărul de agenţi economici nou-înfiinţaţi, care sunt înregistraţi şi îşi desfăşoară activitatea la nivel local;<br>- numărul de parteneriate încheiate între administraţia publică locală şi agenţi economici – organizaţii non-guvernamentale. |
| ***Domeniul de intervenţie 1.2***<br>***Dezvoltarea turismului local*** | **Indicatori de rezultat** | **Indicatori de output** |
| | - creşterea accesibilităţii informaţiilor referitoare la turismul local;<br>- politici publice în direcţia susţinerii investiţiilor în turism;<br>- creşterea numărului de turişti la nivel local;<br>- diversificarea activităţilor de turism local. | - existenţa unui portal pentru promovarea comunei şi a obiectivelor turistice existente;<br>- numărul agenţilor economici locali înregistraţi care activează în domeniul turismului;<br>- numărul turiştilor care vizitează oraşul. |

| Sector prioritar 2 - Dezvoltarea serviciilor comunitare de utilităţi publice | | |
|---|---|---|
| ***Domeniul de intervenţie 2.1***<br>***Modernizarea drumurilor*** | **Indicatori de rezultat** | **Indicatori de output** |
| | - dezvoltarea infrastructurii rutiere în localităţile comunei;<br>- îmbunătăţirea infrastructurii de drumuri în oraşul Comănești;<br>- îmbunătăţirea calităţii vieţii populaţiei localității. | - kilometri de străzi modernizați; |
| ***Domeniul de intervenţie 2.2***<br>**Serviciul de alimentare cu apa, canalizare şi epurare a apelor uzate** | **Indicatori de rezultat** | **Indicatori de output** |
| | - îmbunătăţirea calităţii vieţii populaţiei comunei;<br>- îmbunătăţirea calităţii mediului înconjurător în oraşul Comănești<br>- conformitatea politicilor locale cu regulile naţionale în vigoare de protecţia mediului;<br>- creşterea accesibilităţii utilităţilor publice pentru populaţia locală. | - numărul de gospodării racordate la reţeaua de alimentare cu apă;<br>- kilometri de reţea de alimentare cu apă reabilitaţi sau modernizaţi;<br>- kilometri de reţea de canalizare construiţi;<br>- numărul de gospodării racordate la reţeaua de canalizare. |

| | | |
|---|---|---|
| ***Domeniul de intervenţie 2.3***<br>**Serviciul de salubrizare a localităţii** | Indicatori de rezultat | Indicatori de output |
| | - îmbunătăţirea calităţii vieţii populaţiei localităţii;<br>- îmbunătăţirea calităţii mediului înconjurător în oraşul Comănești;<br>- conformitatea politicilor locale cu regulile naţionale în vigoare de protecţia mediului;<br>- creşterea accesibilităţii utilităţilor publice pentru populaţia locală. | - numărul de gospodării care au acces la serviciul de salubrizare;<br>- contracte de salubrizare încheiate de populaţia locală. |
| ***Domeniul de intervenţie 2.4***<br>**Serviciul de iluminat public local şiserviciul de alimentarea cu gaz** | **Indicatori de rezultat** | **Indicatori de output** |
| | - îmbunătăţirea calităţii vieţii populaţiei oraşului;<br>- creşterea accesibilităţii utilităţilor publice pentru populaţia locală. | - kilometri de reţea de iluminat public modernizaţi<br>- kilometri rețea de gaz realizați |
| **Sector prioritar 3 - Protecţia mediului şi a naturii** | | |
| ***Domeniul de intervenţie 3.1***<br>***Managementul deşeurilor*** | **Indicatori de rezultat** | **Indicatori de output** |
| | - îmbunătăţirea factorilor de mediu: aer apă sol;<br>- conformitatea politicilor locale în domeniul protecţiei mediului cu normele naţionale în vigoare;<br>- creşterea nivelului de informare şi conştientizare a populaţiei locale relativ la factorii de mediu. | - numărul de puncte de colectare selectivă a deşeurilor amenajate;<br>- numărul de campanii de informare cu privire la protecţia mediului organizate de către administraţia publică locală. |
| ***Domeniul de intervenţie 3.2*** | **Indicatori de rezultat** | **Indicatori de output** |

| | | |
|---|---|---|
| ***Protejarea cadrului natural şi îmbunătăţirea calităţii mediului înconjurător*** | - creşterea nivelului de informare şi conştientizare a populaţiei locale relativ la factorii de mediu.<br>- Creșterea calității factorilor de mediu prin implementarea de surse de energie regenerabile | - numărul de campanii de informare cu privire la protecţia mediului organizate de către administraţia publică locală<br>- numărul siturilor industriale ecologizate.<br>- număr de clădiri ce folosesc energire regenerabilă<br>- număr de centrale eoliene construite |
| **Sector prioritar 4 - Creşterea capacităţii de intervenţie a administraţiei publice locale** | | |
| ***Domeniul de intervenţie 4.1***<br>***Dezvoltarea serviciilor oferite de administraţia publică locală a orașului Comănești*** | **Indicatori de rezultat** | **Indicatori de output** |
| | - creşterea nivelului de instruire a personalului din administraţia publică locală;<br>- crearea şi dezvoltarea de servicii publice în domeniul elaborării şi managementului proiectelor;<br>- standardizarea proceselor şi activităţilor administraţiei publice locale. | - numărul de cursuri de formare şi instruire organizate;<br>- numărul de funcţionari publici locali care participă la cursuri de formare – instruire;<br>- implementarea unui sistem de certificare – standardizare a activităţilor;<br>- existenţa unui birou specializat în elaborarea şi implementarea proiectelor. |

| | | |
|---|---|---|
| ***Domeniul de intervenţie 4.2*** | Indicatori de rezultat | Indicatori de output |
| ***Dezvoltarea infrastructurii de educaţie şi formare*** | - îmbunătăţirea condiţiilor de desfăşurarea a procesului de educaţie prin amenajarea spaţiilor;<br>- scăderea ratei abandonului şcolar pentru ciclul de şcolarizare I-VIII;<br>- îmbunătăţirea fondului de material didactic şi a dotărilor existente în unităţile de învăţământ. | - mp de spaţii de învăţământ (şcoli şi grădiniţe) reabilitaţi;<br>- numărul de echipamente IT şi materiale didactice achiziţionate;<br>- numărul de unităţi de învăţământ noi construite. |
| ***Domeniul de intervenţie 4.3*** | **Indicatori de rezultat** | **Indicatori de output** |
| ***Dezvoltarea facilităţilor şi serviciilor locale de asistenţă socială*** | - diversificarea serviciilor de asistenţă socială oferite de către administraţia locală;<br>- crearea de politici publice locale la noile nevoi sociale apărute;<br>- îmbunătăţirea condiţiilor de viaţă ale populaţiei care beneficiază de asistenţă socială. | - tipuri de servicii de asistenţă socială, noi, oferite de administraţia publică locală;<br>- mp de clădire construiţi reabilitaţi pentru oferirea de servicii de asistenţă socială;<br>- unităţi de asistenţă socială nou-înfiinţate la nivel local. |
| ***Domeniul de intervenţie 4.4*** | **Indicatori de rezultat** | **Indicatori de output** |
| ***Asigurarea cadrului pentru petrecerea timpului liber*** | - îmbunătăţirea condiţiilor de viaţă ale populaţiei locale;<br>- dezvoltarea activităţilor culturale la nivel local prin asigurarea cadrului necesar pentru desfăşurare a acestora;<br>- politici publice locale pentru asigurarea cadrului pentru petrecerea timpului liber; | - număr de spaţii verzi (parcuri) amenajate de către administraţia locală;<br>- numărul de spaţii de desfăşurare a activităţilor culturale nou-înfiinţate;<br>- numărul de spaţii pentru desfăşurare a activităţilor sportive amenajate sau reabilitate. |

| | | |
|---|---|---|
| ***Domeniul de intervenţie 4.5***<br>***Îmbunătăţirea accesului la informaţia de interes public*** | **Indicatori de rezultat**<br>- conformitatea actelor şi acţiunilor administraţiei publice locale cu principiile transparenţei;<br>- diversificarea metodelor de transmitere a informaţiilor de interes local;<br>- dezvoltarea metodelor de administrare şi guvernare locală. | **Indicatori de output**<br>- numărul de politici publice în direcţia asigurării transparenţei actului administrativ local;<br>- numărul de instrumente utilizate în transmiterea informaţiei locale de interes public;<br>- implementarea de proiecte care să introducă metode de e-guvernare. |
| **Sectorul prioritar 5 – Managementul situațiilor de urgență și îmbunătățirea siguranței traficului rutier** | | |
| ***Domeniul de intervenţie 5.1***<br>***Managementul situațiilor de urgență*** | **Indicatori de rezultat**<br>- îmbunătățirea condițiilor de viață ale populației locale;<br>- creșterea siguranței a vieților și a bunurilor cetățenilor | **Indicatori de output**<br>- km de curs de râu amenajat<br>- ha de teren împădurite<br>- număr de echipamente achiziționate pentru SVSU |
| ***Domeniul de intervenţie 5.***<br>***Îmbunătățirea siguranței traficului rutier*** | **Indicatori de rezultat**<br>- îmbunătățirea infrastructurii rutiere<br>- îmbunătățirea condițiilor de viață ale populației locale;<br>- creșterea siguranței a vieților și a bunurilor cetățenilor<br>- creșterea siguranței rutiere | **Indicatori de output**<br>- km de drumuri asfaltate<br>- km de rețea de iluminat public modernizată<br>- nr. de intersecții amenajate<br>- nr. de treceri de pietoni resemnalizate<br>- nr. de arbori plantați ca perdele forestiere<br>- nr. km de trotuare pietonale amenajate |