

ROMANIA  
JUDEȚUL BACĂU  
CONSILIUL LOCAL AL ORAȘULUI COMĂNEȘTI

## HOTĂRÂRE

privind aprobarea Strategiei de Dezvoltare Durabila a Orașului Comănești  
2012-2020

Consiliul Local al orașului Comănești, județul Bacău;

Având în vedere:

- Referatul nr. 34491 din 23.04.2012 întocmit de către Biroul Programe din cadrul Orașului Comănești, în care se precizează necesitatea și oportunitatea aprobării Strategiei de Dezvoltare a orașului Comănești;
- Raportul favorabil al Comisiilor de specialitate ale Consiliului Local Comănești

În temeiul art.36 alin. (2) lit. b și a art.45 din Legea administrației locale nr.215/2001, republicată și modificată, adoptă următoarea:

## HOTĂRÂRE

**Art.1.** Consiliul Local Comănești aprobă **Strategia de Dezvoltare Durabila a Orașului Comănești 2012-2020**, conform anexei care face parte integranta din prezenta.

**Art.2.** Prezenta hotărâre se comunică la Instituția Prefectului Județului Bacău, Primarului orașului Comănești, precum și tuturor Direcțiilor, Serviciilor și Compartimentelor interesate din cadrul UAT- Oras Comanesti pentru ducere la indeplinire.

PREȘEDINTE DE ȘEDINȚĂ

Consilier local

Ing. Ciocan Nicolae



Contrasemnează,  
Secretarul orașului  
Jurist Chirilă Daniela

Nr. 45  
Din 26.04.2012

Strategia de  
Dezvoltare  
Durabilă a  
Oraşului  
Comăneşti

**2012 - 2020**



## CUPRINS

<b>1. INTRODUCERE .....</b>	<b>4</b>
1.1 ABORDĂRI ALE DEZVOLTĂRII DURABILE .....	4
1.2 PRINCIPII DE LUCRU .....	5
1.3 DEZVOLTAREA DURABILĂ A ORAȘULUI COMĂNEȘTI .....	8
<b>2. METODOLOGIE DE LUCRU .....</b>	<b>9</b>
2.1 ANALIZA DE POTENȚIAL A ZONEI .....	9
2.2 ANALIZA SWOT PE DOMENII DE INTERES MAJOR – CU SCOPUL DE A STABILII DIRECȚIILE STRATEGICE ȘI DE A PRIORITIZA INTERVENȚIILE .....	9
2.3 FORMULAREA VIZIUNII, MENITA SĂ ORIENTEZE PLANIFICAREA ȘI DEZVOLTAREA UNUI SISTEM DE OBIECTIVE ȘI MASURI ADECVATE .....	11
2.4 ETAPA DE CONSULTARE / VALIDARE A STRATEGIEI .....	12
2.5 IMPLEMENTAREA ȘI MONITORIZAREA STRATEGIEI DE DEZVOLTARE DURABILĂ .....	12
2.6 INSTRUMENTE DE LUCRU .....	12
<b>3. PREZENTARE GENERALĂ .....</b>	<b>13</b>
3.1 JUDEȚUL BACĂU .....	13
3.1.1 ALIMENTAREA CU APĂ, CANALIZAREA ȘI EPURAREA APELOR UZATE .....	16
3.1.2 DRUMURILE PUBLICE .....	17
3.1.3 SALUBRIZAREA LOCALITĂȚILOR .....	17
3.1.4 INFRASTRUCTURA SANITARĂ .....	18
3.1.5 EDUCAȚIE .....	18
3.1.6 TURISM .....	19
3.2 DESCRIEREA ORAȘULUI COMĂNEȘTI .....	20
3.2.1 ISTORICUL ORAȘULUI COMĂNEȘTI .....	20
3.2.2 AȘEZAREA GEOGRAFICĂ .....	21
3.2.3 ELEMENTE ALE CADRULUI NATURAL .....	21
3.2.4 POPULAȚIA ȘI FORȚA DE MUNCĂ .....	22
3.2.5 AMENAJAREA TERITORIULUI .....	22

3.2.6 PROBLEME DE MEDIU .....	23
3.2.7 INFRASTRUCTURA .....	23
<b><u>4. ANALIZA SWOT A ORAȘULUI COMĂNEȘTI .....</u></b>	<b><u>25</u></b>
4.1 ANALIZĂ SWOT – SOCIAL.....	25
4.2 ANALIZĂ SWOT – ECONOMIE LOCALĂ .....	27
4.3 ANALIZA SWOT – MEDIUL ÎNCONJURĂTOR .....	30
4.4 ANALIZA SWOT – EDUCAȚIE SI CULTURA .....	31
4.5 ANALIZA SWOT – INFRASTRUCTURA .....	32
4.6 ANALIZA SWOT – GUVERNARE LOCALĂ .....	33
4.7 ANALIZA SWOT – MANAGEMENTUL SITUAȚIILOR DE URGENȚĂ ȘI SIGURANȚA TRAFICULUI RUTIER .....	34
4.8 ANALIZA SWOT – ORAȘ COMĂNEȘTI.....	38
<b><u>5. STRATEGIA DE DEZVOLTARE DURABILĂ A ORAȘULUI COMĂNEȘTI .....</u></b>	<b><u>40</u></b>
5.1 SECTOR PRIORITAR 1 - DEZVOLTAREA UNUI MEDIU ECONOMIC CARE SĂ DUCĂ LA CREȘTEREA COMPETITIVITĂȚII AGENȚILOR ECONOMICI ȘI ATRACTIVITATEA LOCALITĂȚII.....	42
5.1.1 DOMENIU DE INTERVENȚIE 1.1 - ÎNCURAJAREA ȘI SPRIJINIREA INIȚIATIVEI PRIVATE .....	43
5.1.2 DOMENIU DE INTERVENȚIE 1.2 - DEZVOLTAREA TURISMULUI LOCAL .....	44
5.2 SECTOR PRIORITAR 2 - DEZVOLTAREA SERVICIILOR COMUNITARE DE UTILITĂȚI PUBLICE .....	45
5.2.1 DOMENIU DE INTERVENȚIE 2.1 - MODERNIZAREA STRĂZILOR.....	46
5.2.2 DOMENIU DE INTERVENȚIE 2.2 - SERVICIUL DE ALIMENTARE CU APA, CANALIZARE ȘI EPURARE A APELOR UZATE.....	47
5.2.3 DOMENIU DE INTERVENȚIE 2.3 - SERVICIUL DE SALUBRIZARE A ORAȘULUI .....	49
5.2.4 DOMENIU DE INTERVENȚIE 2.4 - SERVICIUL DE ILUMINAT PUBLIC LOCAL ȘI SERVICIUL DE ALIMENTAREA CU GAZ .....	51
5.3 SECTOR PRIORITAR 3 - PROTECȚIA MEDIULUI ȘI A NATURII.....	52
5.3.1 DOMENIU DE INTERVENȚIE 3.1 - MANAGEMENTUL DEȘEURILOR .....	53
5.3.2 DOMENIU DE INTERVENȚIE 3.2 - PROTEJAREA CADRULUI NATURAL ȘI ÎMBUNĂȚĂȚIREA CALITĂȚII MEDIULUI ÎNCONJURĂTOR....	54
5.4 SECTOR PRIORITAR 4 - CREȘTEREA CAPACITĂȚII DE INTERVENȚIE A ADMINISTRAȚIEI PUBLICE LOCALE .....	55
5.4.1 DOMENIU DE INTERVENȚIE 4.1 - DEZVOLTAREA SERVICIILOR OFERITE DE ADMINISTRAȚIA PUBLICĂ LOCALĂ A ORAȘULUI COMĂNEȘTI .....	57
5.4.2 DOMENIU DE INTERVENȚIE 4.2 - DEZVOLTAREA INFRASTRUCTURII DE EDUCAȚIE ȘI FORMARE .....	58
5.4.3 DOMENIU DE INTERVENȚIE 4.3 - DEZVOLTAREA FACILITĂȚILOR ȘI SERVICIILOR LOCALE DE ASISTENȚĂ SOCIALĂ .....	59



5.4.4 DOMENIU DE INTERVENȚIE 4.4 - ASIGURAREA CADRULUI PENTRU PETRECEREA TIMPULUI LIBER .....	61
5.4.5 DOMENIU DE INTERVENȚIE 4.5 - ÎMBUNĂȚIREA ACCESULUI LA INFORMAȚIA DE INTERES PUBLIC.....	63
<b>5.5 SECTORUL PRIORITAR 5 – MANAGEMENTUL SITUAȚIILOR DE URGENȚĂ ȘI ÎMBUNĂȚIREA SIGURANȚEI TRAFICULUI RUTIER ....</b>	<b>64</b>
5.5.1 DOMENIUL DE INTERVENȚIE 5.1 – MANAGEMENTUL SITUAȚIILOR DE URGENȚĂ.....	65
5.5.2 DOMENIUL DE INTERVENȚIE 5.2 – ÎMBUNĂȚIREA SIGURANȚEI TRAFICULUI RUTIER.....	66
<b><u>6. PROIECTE PROPUSE PENTRU PERIOADA 2012-2020 .....</u></b>	<b><u>68</u></b>
<b><u>7. INDICATORI DE MONITORIZARE A STRATEGIEI .....</u></b>	<b><u>86</u></b>

## 1. INTRODUCERE

### 1.1 ABORDĂRI ALE DEZVOLTĂRII DURABILE

În comunitatea europeană, aplicarea principiilor dezvoltării durabile s-a făcut după Conferința Ecologică a Națiunilor Unite (Stockholm), în anul 1972. Mai exact, în 1973 s-a luat decizia aplicării **primului Program de Acțiune de Mediu**. Conform acestui program dezvoltarea economică, prosperitatea și protecția mediului erau considerate interdependente.

Cele mai importante obiective de acțiune în acest sens au fost stabilite ca fiind următoarele:

- prevenirea și reducerea pagubelor ecologice;
- conservarea unui echilibru ecologic;
- folosirea rațională a resurselor naturale.

Pentru prima dată se sublinia necesitatea unei evaluări amănunțite a impactului pe care îl au alte politici asupra mediului, urmărindu-se în principal evitarea oricărei activități dăunătoare acestuia.

O schimbare strategică semnificativă a fost reprezentată de **al cincilea Program de Acțiune de Mediu** (1992-1999) care aducea mai multe elemente performante și inovative:

- *Dezvoltarea durabilă, conform definiției Comisiei Brundtland (Conferința de la Rio) devenea obiectivul principal al programului;*
- *Programul se orientează pe sectoare - ceea ce permitea integrarea problemelor de mediu în sectoarele cele mai poluante (transporturi, energie, agricultură etc.); se pune accentul pe transportul în comun, eficiența energetică (inclusiv prevenirea risipei de energie) și utilizarea resurselor de energie regenerabilă - solară, eoliană etc.;*
- *Orientare bazată pe consens ce lua în considerare rolul crucial al organizațiilor neguvernamentale și al autorităților locale în reprezentarea interesului general al mediului.*

Cel **de-al șaselea Program de Acțiune de Mediu** (2001-2010) - conform acestui program strategia de dezvoltare durabilă a UE se concentrează pe patru domenii: schimbări climatice, transporturi, sănătate publică și resurse naturale. El a fost elaborat plecând de la premisa că un mediu sănătos este esențial pentru prosperitatea și calitatea vieții și **se bazează pe dorința cetățenilor uniunii de a trăi într-un mediu mai sănătos** (se observă deja schimbarea sensului de acțiune față de celelalte cinci programe, coborându-se adresabilitatea programului până la nivelul cetățeanului). Programul a fost dur criticat și contestat de o serie de organizații neguvernamentale "radicale" de protecție a mediului.

Referitor la România, acest al șaselea program are o implicație importantă asupra procesului ei de integrare europeană, fiindcă a fost gândit în contextul unei **Europe lărgite** și bazat pe implicarea lărgită a publicului (inclusiv din țările candidate), sub deviza "Mediu 2010: Viitorul nostru, alegerea noastră".

La Rio de Janeiro, în 1992, peste 170 de state și un număr impresionant de organizații neguvernamentale au susținut un plan de acțiune pentru dezvoltarea globală a secolului. Strategia Uniunii Europene de Dezvoltare Durabilă a fost realizată, pentru prima oară în anul 2001, și relansată în anul 2006 de către Consiliul European. Aceasta prevede abordarea integrată a trei direcții de lucru, și anume: dezvoltarea economică, protecția mediului și incluziunea socială.



## 1.2 PRINCIPII DE LUCRU

În ceea ce privește elaborarea unei amenajări durabile vor trebui să fie luate în considerare principiile următoare, care vizează o dezvoltare durabilă și echilibrată din punct de vedere regional.

### 1 Promovarea coeziunii teritoriale prin intermediul unei dezvoltări socio-economice echilibrate și de îmbunătățire a competitivității

Deciziile și investițiile cu efecte teritoriale se orientează prin raportare la un model de dezvoltare policentrică, atât la nivel european cât și la nivel național și regional.

### 2 Promovarea încurajării dezvoltării generate de funcțiunile urbane și de îmbunătățirea relațiilor dintre orașe și sate

Sistemele urbane și funcțiunile urbane, inclusiv centrele urbane de mărime mică și mijlocie din regiunile rurale, trebuie să fie dezvoltate în așa fel încât accesul regiunilor rurale la funcțiunile urbane să fie înlesnite. Parteneriatele oraș-sat au de jucat un rol din ce în ce mai important, mai ales în domeniul unei structuri echilibrate a armaturii urbane, al dezvoltării rețelelor de transporturi publice, al revitalizării și diversificării economiei zonelor rurale, al creșterii productivității infrastructurilor, al dezvoltării spațiilor de agrement pentru populațiile urbane, al protecției și valorificării patrimoniului natural și cultural. Condițiile pentru un parteneriat oraș-sat eficient rezidă într-o bună colaborare între colectivitățile teritoriale, pe picior de egalitate.

### 3 Promovarea unor condiții de accesibilitate mai echilibrate

O politică de amenajare mai echilibrată din punct de vedere regional trebuie să asigure o mai bună interconexiune a roaselor mici și mijlocii, ca și a spațiilor rurale și a regiunilor insulare, la principalele axe și centre de transport (căi ferate, autostrăzi, porturi, aeroporturi, centre intermodale) și eliminarea curențelor în materie de legături intra-regionale. Accesibilitatea regională trebuie să fie ridicată prin eliminarea verigilor lipsa intra-regionale.

### 4 Facilitarea accesului la informație și cunoaștere

Apariția societății informaționale este astăzi fenomenul cel mai semnificativ al remodelării societății globale și a structurilor sale teritoriale. O atenție deosebită trebuie acordată tuturor regiunilor pentru ca accesul la informație să nu fie limitat de constrângeri fizice sau de altă natură. Ar trebui realizate îmbunătățiri ale rețelelor de telecomunicații iar tarifele nu ar trebui să fie prohibitive.

### 5 Reducerea degradării mediului

Problemele de mediu care decurg dintr-o coordonare insuficientă a politicilor sectoriale sau din deciziile locale trebuie să fie anticipate și contracarate. În această perspectivă, politica de amenajare trebuie să acorde o atenție deosebită practicilor agricole și silvicole mai puțin distrugătoare, promovării sistemelor de transport și de energie care să favorizeze mai mult mediul ambiental, regenerarea zonelor urbane degradate și reabilitarea acestora, regenerarea mediului din zonele afectate de activități industriale poluante și de vechile zone militare, ca și controlului sub-urbanizării.



## 6 Valorificarea și protecția resurselor și patrimoniului natural

Resursele naturale contribuie nu numai la echilibrul ecosistemelor, dar și la atractivitatea regiunilor, la valoarea lor recreativă și la calitatea generală a vieții.

Acestea trebuie, în consecință, să fie protejate și valorificate. Convenția privind Conservarea Vieții Sălbătice și a Mediului Natural al Europei (1979)

Strategiile integrate pentru gestiunea resurselor de apă trebuie să includă protecția apelor de suprafață și a apelor subterane, controlul activităților agricole în materie de fertilizare și irigare, tratamentul apelor uzate etc. Alimentarea cu apă a unei regiuni îndepărtate ar trebui să fie avută în vedere doar atunci când resursele locale sunt insuficiente sau inexploatabile și când posibilitățile locale de păstrare a apei au fost epuizate.

## 7 Valorificarea patrimoniului cultural ca factor de dezvoltare

Valorificarea patrimoniului cultural, care crește atractivitatea regională și locală pentru investitori, pentru turism și populație, este un factor important de dezvoltare economică și contribuie astfel în mod semnificativ la întărirea identității regionale. Amenajarea teritoriului va trebui să contribuie la o gestiune integrată a patrimoniului cultural înțelesă ca un proces evolutiv care protejează și conservă patrimoniul luând în considerare nevoile societății moderne

## 8 Dezvoltarea resurselor energetice în menținerea securității

Amenajarea teritoriului susține promovarea resurselor de energie regenerabile ca sisteme coerente în teritoriu și respectuoase cu mediul, cât și completarea rețelelor de transport al energiei.

## 9 Promovarea unui turism de calitate și durabil

Amenajarea teritoriului trebuie să aibă în vedere utilizarea ocaziilor de dezvoltare care decurg din turism, mai ales în cazul regiunilor defavorizate. Vor trebui promovate, cu prioritate, forme de turism de calitate și durabil. În acest context, un rol deosebit revine politicilor de dezvoltare teritorială și urbană. O cunoaștere aprofundată a ecosistemelor și locurilor cu potențial turistic este în general necesară, la fel ca și utilizarea unor noi instrumente și proceduri de ghidaj și de control public (verificarea compatibilității teritoriale).

## 10 Limitarea preventivă a efectelor catastrofelor naturale

Catastrofele naturale, cum ar fi cutremurele de pământ, uraganele, inundațiile, avalanșele, alunecările de teren etc. sunt cauza, în fiecare an în Europa, a unor pagube considerabile cu consecințe grave pentru viața și sănătatea persoanelor, pentru economie, pentru structurile urbane și pentru peisaje. Ar trebui luate măsuri preventive în cadrul amenajării teritoriului cu scopul de a limita amploarea pagubelor și a face armatura urbană mai puțin vulnerabilă. Asemenea măsuri privesc, de exemplu, destinația terenurilor și a construcțiilor.

**Dezvoltarea durabilă** se fundamentează pe trei principii majore ce o caracterizează:

- preocuparea pentru echitate și corectitudine între țări, regiuni și generații;
- viziunea de lungă durată asupra procesului dezvoltării;
- gândirea sistemică, interconexiunea între economie, societate și mediu.

Interpretarea abordărilor dezvoltării durabile într-o viziune globală reliefează interdependențele complexe și dinamice dintre economie, ecologie și social-uman. Specificul lor constă din diferențierea



punctelor de vedere prin care este abordată durabilitatea, și anume:

Economic	bazat pe principiul generării unui venit maxim în condițiile menținerii capitalului (fizic, natural, uman), dezvoltarea durabilă se referă la valoarea capitalului (natural și uman). Pe plan contabil, dezvoltarea durabilă constă în acumulările care trebuie să depășească consumurile, adică abordată sub aspectul eficienței economice;
Ecologic	bazat pe susținerea sistemelor biologice naturale și antropizate, dezvoltarea durabilă este abordată sub forma unei populații în continuă creștere și a unui consum de resurse ce diminuează stocurile și potențialul de refacere, cu consecințe nedorite asupra echilibrului ecologic general. În tendința de a oferi cât mai multe oportunități generațiilor viitoare, se înscrie și conservarea biodiversității globale, indiferent de avantajele cunoscute, în prezent, pentru unele specii;
Socio-cultural	bazat pe menținerea stabilității sistemelor sociale, educaționale și culturale pentru determinarea echității intra și intergeneraționale, prin păstrarea diversității culturale și încurajarea pluralismului de idei, efect al unei educații permanente și care vizează amplificarea potențialului uman, îmbunătățirea acestuia cu noi valențe, asigurându-se astfel utilizarea mai eficientă a factorilor materiali ai producției;
Moral și spiritual	durabilitatea este pusă în relație cu valorile etice ale comportamentului uman, ca factor de sporire a eficienței muncii sociale;
Temporal	este abordată în sensul perfecționării măsurării durabilității prin intermediul unui sistem de indicatori prin intermediul cărora să se evidențieze mărimea proceselor de înlocuire și reînnoire în raport cu cele de depreciere, primele să depășească sau cel mult să fie egale, pe termen scurt, comparativ cu cealaltă parte a ecuației.

În esență, diferitele definiții privitoare la durabilitate sunt abordate **„în viziunea reconcilierii dintre economie și mediul înconjurător pe o nouă cale care să susțină progresul uman, nu numai în câteva locuri și pentru câțiva ani, ci pentru întreaga planetă și pentru un viitor îndelungat”**, ceea ce înseamnă și realizarea unui set de obiective economice și sociale, și care se referă la asigurarea:

- creșterii economice cu luarea în considerare a conservării și protejării resurselor naturale; cerințelor esențiale de muncă, hrană, energie, apă, locuințe și asistență medicală pentru oameni;
- unei noi calități a proceselor de creștere economică;
- creșterii controlate a populației;
- conservării și sporirii rezervei de resurse;
- restructurării tehnologice și menținerii sub control a posibilelor riscuri;
- abordări integrate a protecției mediului înconjurător, creșterii economice și necesarului de energie.

### 1.3 DEZVOLTAREA DURABILĂ A ORAȘULUI COMĂNEȘTI

Inițiativa unui document de planificare strategică la nivelul localității a pornit din necesitatea abordării procesului de dezvoltare durabilă la nivel local într-un mod concertat, cuprinzând atât viața socio-economică, cultural-educatională și infrastructură, cu respectarea principiilor de transparență și dezbaterile publice a politicilor locale.

Demersul autorităților publice locale nu este singular, astfel de procese existând la nivelul localității.

Strategia de dezvoltare durabilă a localității se vrea a se constitui într-un document care să dea coerență politicilor locale. Astfel, se încearcă o trecere în revistă a problemelor la nivel local și propunerea de soluții care să reducă acțiunea acestora asupra vieții locale și să o îmbunătățească.

Demersul metodologic, în elaborarea documentului programatic, presupune analiza domeniilor identificate ca domenii majore de studiu (infrastructură, economie, mediu, educație și cultură, guvernare locală, social) și propunerea de politici publice și proiecte cu identificarea surselor de finanțare necesare realizării acestora. De asemenea, se are în vedere participarea comunității locale în procesul de elaborare a documentului, pentru ca, în final, *Strategia de Dezvoltare Durabilă a Orașului Comănești* să fie însușită ca document de guvernare locală.



## 2. METODOLOGIE DE LUCRU

Necesitatea elaborării unei strategii de dezvoltare durabilă locală derivă din rolul ei hotărâtor în stabilirea unei direcții unitare pentru comunitate și în furnizarea contextului pentru alocarea eficientă a resurselor necesare atingerii obiectivelor operaționale. Particularitatea strategiei de dezvoltare locală, raportată la planuri strategice de altă natură, este dată de caracterul participativ al acesteia, prin care, întreaga comunitate este implicată.

Principalele etape în realizarea Strategiei de Dezvoltare Durabilă a orașului Comănești:

- *Analiza de potențial a zonei*
- *Analiza SWOT pe domenii de interes major – cu scopul de a stabili direcțiile strategice și de a prioritiza intervențiile;*
- *Formularea viziunii, menită să orienteze planificarea și dezvoltarea unui sistem de obiective și măsuri adecvate*
- *Etapa de consultare / validare a strategiei*
- *Implementarea și monitorizarea Strategiei de Dezvoltare Durabilă a localității*

### 2.1 ANALIZA DE POTENȚIAL A ZONEI

Acest punct de analiză se va concretiza într-o descriere a localității, pe nivele de interes a vieții socio-economice. Secțiunea de față este concepută în scopul realizării unui rezumat al punctelor de referință de la nivelul comunei, înainte de a construi abordarea strategică pe baza analizei SWOT.

- Analiza documentelor realizate la nivel local: monografii, PUG, alte strategii, planuri, proiecte, etc.;
- Analiza documentelor strategice, realizate la nivele strategice superioare (județean, regional, național);
- Culegerea informațiilor despre oraș în acest sens au fost concepute chestionare și fișe tematice care cuprind principalii indicatori urmăriți în elaborarea strategiilor de dezvoltare durabilă la nivel local.

### 2.2 ANALIZA SWOT PE DOMENII DE INTERES MAJOR – CU SCOPUL DE A STABILII DIRECȚIILE STRATEGICE ȘI DE A PRIORITIZA INTERVENȚIILE

Aplicată în planificare, analiza SWOT are drept scop identificarea punctelor tari, a punctelor slabe, dar și a oportunităților, respectiv a amenințărilor determinate de mediul extern. În elaborarea analizelor s-a păstrat atitudinea participativă a actorilor locali, a căror contribuție determină realismul datelor cuprinse și, mai mult decât atât, elocvența oportunităților.

Analiza SWOT este o metodologie de lucru, care pe de o parte oferă un cadru coerent al situației de analizat iar pe de altă parte susține implementarea strategiilor menite să producă schimbări.

Analiza SWOT a fost utilizată, cu precădere, în analiza organizațională devenind, între timp, un instrument pentru planificarea teritorială. Analiza SWOT este bazată pe un demers prin care se creează un cadru ce obligă planificatorul să urmeze pași preciși de la analiza strategiei până la evaluarea impactului alegerii. În concluzie, analiza SWOT este un cadru utilizat în analiza alegerilor.

Intern	
Pozitiv	<p><b>Puncte tari</b></p> <p>Ce este un punct tare? Aceasta este întrebarea fundamentală la care trebuie să se răspundă. Odată ce o strategie într-un domeniu specific trebuie să fie judecată, întrebarea trebuie să fie: care sunt punctele tari ale zonei în cadrul strategiei pe care suntem pe cale să o adoptăm?</p> <p>La nivel macro, o rată mare a creșterii produsului intern brut, la nivelul zonei, poate fi considerat un punct tare al zonei și, în același timp, o sursă de succes a strategiei.</p> <p><i>Resurse locale sau capacitate care ar putea fi activate în vederea atingerii obiectivelor locale</i></p>
Negativ	<p><b>Puncte slabe</b></p> <p>Al doilea parametru al analizei este reprezentat de punctele slabe. Contrar punctelor tari, descrise anterior, sunt punctele slabe ale contextului zonei sau strategiei. Dacă o zonă are relații slabe de comerț bazate pe o infrastructură precară, acesta este un punct slab. Pornind de la acest aspect, se pot dezvolta alte puncte slabe colaterale, legate de infrastructura și comerțul zonei, cum ar fi lipsa cunoștințelor în ceea ce privește distribuția și promovarea produselor locale, în contextul activităților de comerț. Calitatea resurselor umane, este deseori privită ca un punct slab care nu este identificat imediat, dar important în explicarea fenomenului.</p> <p><i>Neajunsuri înregistrate la nivel local, care împiedică atingerea obiectivelor.</i></p>
Extern	
Pozitiv	<p><b>Oportunități</b></p> <p>Al treilea parametru de analiză privește aria oportunităților. Punctele tari și punctele slabe sunt concepte statice, descriind parametri care sunt raportați la un anumit nivel – punct. Oportunitățile și amenințările sunt concepte care privesc viitorul și alegerile care stau la îndemâna demersului de planificare.</p> <p>În logica demersului analitic, oportunitățile pot fi studiate și discutate doar în situația în care o alegere preliminară a fost făcută.</p> <p><i>Situații favorabile identificate în afara localității care, prin transformare, aduce un plus de valoare și contribuie la atingerea obiectivelor de dezvoltare.</i></p>
Negativ	<p><b>Amenințări</b></p> <p>Amenințările sunt implicațiile negative asupra procesului de planificare și implementare a strategiei. Analiza oportunităților și amenințărilor implică luarea în considerare a efectelor pe care le pot produce punctele tari și punctele slabe asupra politicilor propuse.</p> <p>Dincolo de considerentele menționate mai sus, trebuie precizat faptul că nu se poate stabili o corespondență exclusivă între punctele tari și oportunități, pe de o parte, și punctele slabe și amenințările pe de altă parte. Câteodată, elemente considerate a fi puncte tari se pot dovedi a fi puncte slabe în perioada de după implementarea politicii.</p> <p><i>Situații nefavorabile din mediul extern care îngreunează transformarea oportunităților în rezultate.</i></p>

În analiza politicilor publice și în utilizarea analizei SWOT pentru formularea acestora, se va stabili o



legătură metodologică între analiza de potențial a zonei, analiza SWOT și procesul de planificare. În acest sens, domeniile de analiză vor fi structurate, după cum urmează:

- Analiza SWOT - social;
- Analiza SWOT- economia locala
- Analiza SWOT- mediu
- Analiza SWOT- educație si cultura
- Analiza SWOT- infrastructura
- Analiza SWOT- guvernare locala
- Analiza SWOT - managementul situațiilor de urgență și siguranța traficului rutier

Mesajul transmis de analizele SWOT va fi acela ca, indiferent de acțiunile stabilite, procesul decizional ar trebui sa aibă următoarele coordonate:

- construiește pe puncte tari;
- elimina punctele slabe;
- exploatează oportunitățile
- înlătura amenințările.

### 2.3 FORMULAREA VIZIUNII, MENITA SA ORIENTEZE PLANIFICAREA SI DEZVOLTAREA UNUI SISTEM DE OBIECTIVE SI MASURI ADECVATE

Viziunea reprezintă aspirația comunității către viitor și, deoarece are ca principal scop alegerea unui obiectiv comun, ea trebuie sa asigure unitatea acelei comunități.

Viziunea comunității (misiunea strategiei) se formulează pe baza procesării datelor culese și a analizelor SWOT efectuate. Ulterior, se formulează direcție de dezvoltare, din care se desprind domenii de intervenție. Fiecare astfel de domeniu de intervenție identificat generează un set de proiecte, ce vor reprezenta indicatorii de realizare a strategiei. Structura logica a strategiei de dezvoltare durabila a orașului Comănești se prezintă schematic astfel:



## 2.4 ETAPA DE CONSULTARE / VALIDARE A STRATEGIEI

Supunerea spre dezbateră publică a documentului are beneficii de natură diferită; este vorba, pe de o parte, despre avantaje ce derivă din importanța procesului de consultare: legătura strânsă cu beneficiarii strategiei, colaborare transparentă, intervenții eficiente, iar pe de altă parte, de plusul de informații care poate fi cumulat la diferite capitole, noi probleme și soluții identificate, conștientizare.

După dezbateră publică, proiectul este asumat și semnat de către Consiliul Local al orașului Comănești; aceasta este o condiție esențială pentru ca strategia să aibă efecte practice. Potrivit Legii 215/2001 privind autoritatea publică locală, hotărârea privind adoptarea strategiilor și a programelor de dezvoltare trebuie să fie validată prin votul a două treimi din numărul total al consilierilor locali.

## 2.5 IMPLEMENTAREA ȘI MONITORIZAREA STRATEGIEI DE DEZVOLTARE DURABILĂ

Succesul unei Strategii de Dezvoltare Durabilă depinde nemijlocit de capacitatea comunității de a o implementa.

La momentul asumării strategiei de către consilierii locali, va fi prezentată și transformarea planului strategic în planuri operaționale care, este de dorit, să fie revizuite o dată la 6 luni.

Mai mult decât atât, consilierii locali, vor prioritiza proiectele ținând cont de importanța acestora, de resursele (materiale, financiare și umane) pe care le presupune implementarea lor și, nu în ultimul rând, de termenele impuse de programele de finanțare din fonduri europene, care ar putea fi accesate.

Monitorizarea implementării strategiei va avea un caracter periodic și obligatoriu și va presupune întocmirea de rapoarte periodice privind gradul de îndeplinire a obiectivelor generale și specifice. Monitorizarea se va efectua atât pe perioada de implementare a strategiei, cât și ulterior acestui moment. Comitetul consultativ va acoperi și atribuțiile unui comitet de monitorizare a implementării strategiei, organizând ședințe bianuale, care vizează:

- Evaluarea derulării activităților conform planului de acțiune;
- Evaluarea eficienței și economiei (dacă rezultatele implementării strategiei au fost obținute la un cost rezonabil și cât de bine au fost resursele transformate în activități din punct de vedere al calității, cantității și duratei de timp)
- Evaluarea eficacității (evaluarea contribuției rezultatelor la îndeplinirea obiectivului general al strategiei);
- Formularea de recomandări pentru îmbunătățirea demersurilor adoptate în implementarea strategiei;

## 2.6 INSTRUMENTE DE LUCRU

- Instrumente de colectare a datelor: documente de referință, surse statistice naționale și județene;
- Prelucrarea datelor;
- Elaborarea și editarea documentelor de lucru și a documentului final.



### 3. PREZENTARE GENERALĂ

#### 3.1 JUDEȚUL BACĂU

Județul Bacău se regăsește în regiunea istorică Moldova și se învecinează la nord cu jud. Neamț, în sud cu jud. Vrancea, la est cu jud. Vaslui și la vest cu jud. Harghita și jud. Covasna. Totodată, județul Bacău face parte din Regiunea de Dezvoltare Nord Est, împreună cu județele Botoșani, Iași, Neamț, Suceava și Vaslui.

Bacăul, ca așezare omenească, este foarte vechi, începuturile lui pierzându-se în negura timpului. În ceea ce privește originea numelui Bacău, istoricii susțin ca denumirea ar proveni de la un oarecare Bako, de la zeul Bachos, sau de la baca, fructul vitei de vie, ce se cultiva mult în aceste părți. În documentele străine Bacăul apare și în formele: Bacovia, Bacova, Bacow sau Bachkowka.

Încă din perioada neoliticului exista dovezi convingătoare ca teritoriul municipiului Bacău a fost locuit. Fragmentele ceramice descoperite pe strada Ion Luca constituie dovezi ale existenței aici a unei așezări omenești din secolele VI-V î.e.n. Săpăturile arheologice de la Bacău, Izvoare-Bahna, Berești-Bistrița atesta legăturile de aici cu lumea bizantină încă din secolele II dH. până în sec. VIII-IX.



Fig. 1 Stema Județului Bacău

Din 1408 datează prima atestare documentară, și anume privilegiul comercial pe care Alexandru cel Bun, Domnul Moldovei, i-a acordat negustorilor din Liov.

Începând cu sec. al XV-lea orașul Bacău a fost reședința ținutului cu același nume, care în documente este amintit pentru prima oară la 14 decembrie 1458. Din sec. al XV-lea și până la începutul sec. al XIX-lea Bacăul a avut mai degrabă o importanță comercială, decât culturală.

Industria orașului Bacău în anul 1832 era formată dintr-un atelier de lumânări, unul de pălării, 10 de pielării, o velniță și 8 fierării, ajungând la sfârșitul sec. al XIX-lea, începutul veacului al XX-lea, în condițiile favorabile create de Unirea Principatelor la construirea unei fabrici de bere (1867), una de cherestea pe Câmpul Poștei (1881), fabrica de hârtie Letea (1881), o fabrică de mezeluri (1890), o moară modernă (1892), fabrica de Cosanci Gloria (1913), fabrica de mașini, turnătorie de fontă și metale (1916) și altele.

Din punct de vedere al împărțirii administrative teritoriale județul Bacău are un număr de 5 orașe, 3 municipii (Bacău, Onești, Moinești), 85 de comune și 491 de sate. Această organizare a suferit modificări în ultimii ani prin înființarea a 6 comune noi: Sărata (prin desprinderea satelor Sărata și Bălțata din comuna Nicolae Bălcescu), Buciumi (prin desprinderea satelor Buciumi și Răcăuți din comuna Ștefan cel Mare), Gioseni (prin desprinderea satului Gioseni din comuna Tamași), Odobești (prin desprinderea satelor Odobești, Bălușa, Ciuturești, Tisa-Silvestri din comuna Secuieni), Prăjești (prin desprinderea satului Prăjești din comuna Traian), Itești (prin desprinderea satelor Itești, Ciumași, Dumbrava și Făgețel din comuna Berești Bistrița).

	2000	2001	2002	2003	2004	2005	2006	2007	2008	2009
Nr. orașe și municipii	8	8	8	8	8	8	8	8	8	8
Din care: municipii	2	3	3	3	3	3	3	3	3	3
Numărul comunelor	79	79	79	79	80	85	85	85	85	85
Numărul satelor	490	490	490	491	491	491	491	491	491	491

Sursa: Direcția Județeană de Statistică Bacău

Tab. 1 Organizarea administrativă a județului Bacău

Potrivit statisticilor la 1 ianuarie 2010 populația județului Bacău era de 716.260 locuitori, din care aproximativ 50% femei și 50% bărbați. Populația județului Bacău trăiește în proporție de 55 % în mediul rural și 45% în mediul urban, rezultă un grad de urbanizare mult mai scăzut decât media pe țară care este de 52,7%, dar mai ridicat decât media regiunii Nord - Est care este de 40,5%.

Județul Bacău anii	Total			Urban			Rural			Locuitori / km <sup>2</sup>
	Ambele sexe	Masculin	Feminin	Ambele sexe	Masculin	Feminin	Ambele sexe	Masculin	Feminin	
2000	752761	374089	378672	374867	182705	192162	377894	191384	186510	113.7
2001	754788	374817	379971	374429	182354	192075	380359	192463	187896	114.0
2002	727230	361238	365992	341858	166311	175547	385372	194927	190445	109.8
2003	725005	359981	365024	339377	164754	174623	385628	195227	190401	109.5
2004	722961	358649	364312	335586	162562	173024	387375	196087	191288	109.2
2005	723518	358735	364783	334080	161569	172511	389438	197166	192272	109.3
2006	721411	357473	363938	331666	160144	171522	389745	197329	192416	109.0
2007	719844	356547	363297	329129	158658	170471	390715	197889	192826	108.7
2008	718125	355303	362822	326073	156909	169164	392052	198394	193658	108,5
2009	716176	354113	362061	324493	155950	168543	391683	198165	193518	108,2

Sursa: Direcția Județeană de Statistică Bacău

Tab. 2 Evoluția populației Județului Bacău

Migrația este unul dintre factorii care contribuie la declinul populației județului Bacău. Deși județul reprezintă o destinație atractivă pentru migrații interni (în special proveniți din alte județe ale regiunii) și pentru imigranți (proveniți în special din țările aflate în curs de dezvoltare), soldul migratoriu este



negativ, fără a pune la socoteală lipsa de acuratețe a datelor privind migrația internațională.

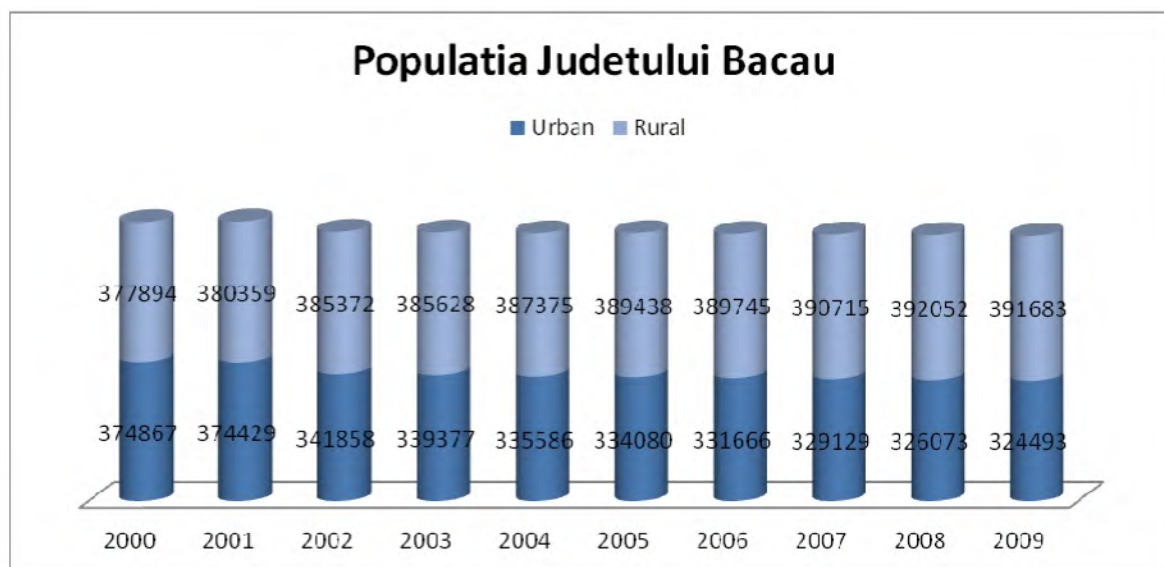


Fig.2 Populația Județului Bacău

Distribuția populației pe grupe de vârstă:

- 121386 persoane cu vârsta între 0 și 14 ani
- 461809 persoane cu vârsta între 15 și 59 ani
- 132981 persoane cu vârsta peste 60 de ani.

La data ultimului recensământ (18 martie 2002), populația totală a județului Bacău însemna 706.623 persoane, reprezentând 3,2% din populația României și 19,2% din populația regiunii Nord – Est, făcând din acesta **unul dintre cele mai mari județe** ale țării, situându-se pe locul cinci, după municipiul București și județele Prahova, Iași și Dolj.

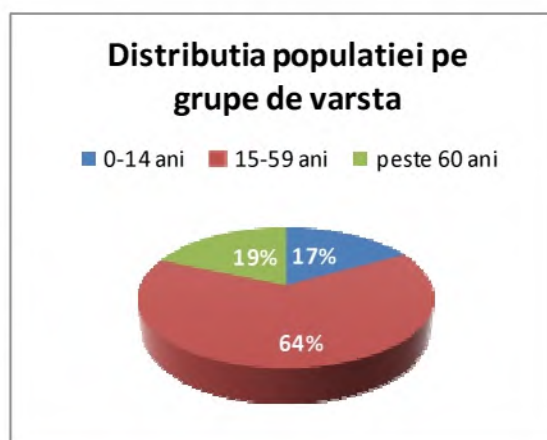


Fig. 3 Distribuția populației pe grupe de vârstă

Toate cele 8 orașe și 45 din cele 85 de comune rurale au servicii de alimentare cu apă potabilă. Sistemele orașenești cât și cele 8 comunale sunt în cea mai mare parte îmbătrânite, în timp ce celelalte sisteme au fost realizate în ultimii ani. Principalele surse de alimentare cu apă sunt râul Uzului, prin Lacul Poiana Uzului, pentru orașul Bacău și pentru orașele din valea Trotușului Moinesti, Dărmănești, Târgu Ocna, Onești), Râul Ciobănuș pentru orașul Comănești, fronturile de captare Gherăești și Mărgineni pentru orașul Bacău și frontul de captare Poiana Morii pentru orașul Buhuși.

Există 2 Uzine de tratare a apei (UTA) în operare: Uzina de tratare a apei Cărăboia (Dărmănești) ce alimentează sistemul orașului Bacău și orașele din valea Trotușului; Uzina de Tratare a Apei Ciobănuș furnizează apă pentru Comănești și Asău.

Lungimea totală a rețelei de distribuție este de 1.100 km, din care 50% în zona urbană. Media ratei de conectare este de 47%, cu 340.000 din cei 722.000 de locuitori fiind conectați la sisteme de alimentare cu apă.

Problemele generale sunt identificate, situația existentă a sistemelor de apă este prezentată, iar proiectele în derulare sunt evaluate. Au fost determinate performanțele operaționale curente ale captărilor, uzinelor de tratare a apei, conductelor de aducțiune, rezervoarelor, stațiilor de pompare și rețelelor de distribuție, și au fost propuse măsurile necesare îmbunătățirii situației actuale, în vederea realizării celor mai potrivite sisteme de alimentare cu apă.

Toate orașele dispun preponderent de rețele de distribuție îmbătrânite, cu pierderi de apă mari care ating circa 50% din producție. Noile rețele care au fost construite în ultimii ani sunt în general în condiții corespunzătoare. Există o conductă de aducțiune de aproximativ 8,5 km lungime între sursa Uzului și UTA Cărăboia, sisteme de transport al apei de aproximativ 53 km între UTA și orașul Bacău, sisteme de transport al apei de 10,1 km între UTA și Comănești, și sisteme de transport al apei de 29 km între UTA și Onești. Se află în curs de implementare proiectul ISPA pentru orașul Bacău, proiect care cuprinde reînnoirea sistemului de transport de la Lacul Uzului și noua UTA Barați situată în apropierea orașului.

În 55 din cele 85 de comune rurale nivelul parametrilor de calitate în sursele publice de apă depășește limitele legale (pentru majoritatea nivelul azotatului se află la un nivel critic). În vederea conformării la directivele privind alimentarea cu apă potabilă, toate aceste localități trebuie să dispună de sisteme adecvate de furnizare a apei până în anul 2015.

Principalii furnizori și operatori de servicii de alimentare cu apă ai județului Bacău sunt S.C. APA SERV Bacău și RAGC Bacău. RAGC Bacău este deținută de Consiliul Local Bacău și furnizează servicii de apă și canalizare numai în orașul Bacău. S.C. APA SERV BACĂU prestează servicii de apă și canalizare pentru 4 orașe și 35 de comune. Numărul total de angajați în anul 2007 a fost de 578 persoane pentru RAGC, iar tarifele sunt diferite pentru apă și canalizare, respectiv 2,21/0,84 RON/m<sup>3</sup> pentru apă/canal.

#### *Colectarea și epurarea apelor uzate*

În județul Bacău există în total 545 km de rețea de canalizare. Cea mai mare parte a Stațiilor de Epurare a Apelor Uzate în județul Bacău sunt vechi cu părți structurale și electromecanice într-o stare precară din punct de vedere al reparațiilor. Stațiile evacuează ape uzate insuficient tratate în emisari. Acest lucru este cauzat în principal de faptul că lucrările existente sunt deja vechi și depășite, investițiile necesare nu au fost făcute în trecut, din cauza lipsei de fonduri și pentru că nivelul cunoștințelor existente despre operarea eficientă tehnică și financiară a stațiilor de epurare este limitată.

Treapta terțiară nu a fost implementată pentru nici o stație de epurare, proces de tratare obligatoriu pentru toate stațiile de epurare care deservesc peste 10.000 PE și, de asemenea, nu sunt implementate măsuri corespunzătoare de eliminare a nămolurilor.

Sistemul de canalizare este într-o stare precară ca urmare a nivelului mare al exfiltrărilor de apă uzată și infiltrărilor și din cauza conexiunilor greșite între sistemul de canalizare pluvială și sistemul de canalizare menajeră.



---

### 3.1.2 DRUMURILE PUBLICE

Județul Bacău poate fi caracterizat drept principala poartă de acces a Moldovei pentru teritoriile din Centrul și Sud-estul României. Teritoriul Județului Bacău este străbătut de 8 trasee de drumuri naționale: DN2(E85), DN2F, DN2G, DN11 (E577),DN11A, DN12A, DN12B și DN15. În aceste trasee de clasă superioară de pe teritoriul județului Bacău se înscriu și două drumuri naționale E85 (drumul reper de orientare Nord-sud) și E577.

**Lungimea drumurilor publice** pe total județ conform datelor Direcției Județene DE Statistica Bacău, a rezultat ca fiind peste media pe țară care este de 36,9 km/100 kmp. Din totalul drumurilor publice, 550 km sunt drumuri modernizate, 660 km au îmbrăcămintea asfaltice ușoare și 1.231 km sunt nemodernizate.

**Drumurile naționale** – în lungime de 450 km sunt modernizate aproape în totalitate – 432 km, restul au îmbrăcămintea asfaltice ușoare.

**Rețeaua drumurilor locale** – DJ și DC – are o lungime de 1991 km, din care 118 km fiind modernizate, 643 km parțial cu îmbrăcăminți asfaltice ușoare, restul fiind pietruite sau din pământ.

---

### 3.1.3 SALUBRIZAREA LOCALITĂȚILOR

Sistemul actual de gestionare a deșeurilor în județul Bacău nu este în totalitate în concordanță cu obiectivele și țintele stabilite prin planurile de gestionare a deșeurilor. Astfel, la nivelul județului sunt în curs de implementare 4 proiecte (3 proiecte PHARE CES și o măsură ISPA) care asigură o gestionare corespunzătoare a deșeurilor la nivelul a câtorva UAT-uri fără a avea însă o abordare regională.

Aceste investiții asigură:

- Infrastructura necesară pentru colectarea separată a deșeurilor municipale
- 3 stații de sortare în Bacău, Comănești și Moinești și o presă de balotat pentru fracțiile colectate separat în Târgu Ocna;
- 1 stație de compostare în Bacău;
- 1 stație de transfer în Comănești;
- 1 concasor pentru tratarea deșeurilor din construcții și demolări;
- Depozit municipal conform clasa „b” – celula 1 cu o capacitate de 855.000 m<sup>3</sup>.

Cantitatea totală de deșeuri municipale generate în anul 2007 a fost de aproximativ 226.000 tone, din care circa 165.000 t deșeuri menajere, 41.000 t deșeuri asimilabile din comerț, industrie și instituții și 20.000 tone deșeuri din grădini și parcuri, deșeuri din piețe și deșeuri stradale. În anul 2010 gradul de acoperire cu servicii de salubritate este de circa 75% la nivelul întregului județ, din care 93 % în mediu urban și 60% în mediul rural.

În prezent, deșeurile municipale sunt colectate în amestec și aproape întreaga cantitate de deșeuri este eliminată prin depozitare.

### 3.1.4 INFRASTRUCTURA SANITARĂ

În anul 2008 în județul Bacău, în sectorul public de ocrotire a sănătății au funcționat 8 spitale, toate în mediul urban, astfel: 3 în municipiul Bacău și câte unul în: municipiul Moinești, municipiul Onești, orașul Buhuși, orașul Comănești și orașul Târgu Ocna.

Indicatorii generali la nivelul anului 2008 pun în evidență o situație nesatisfăcătoare privind:

- numărul de locuitori ce revin la un medic – 706 față de 427 media pe țară și 545, media regiunii NE
- numărul de locuitori/personal sanitar mediu – 193 față de 162 media pe țară și 174, media regiunii NE

Indicele de asigurare cu paturi la 1000 de locuitori în județul Bacău este 6,92 dintre care 4,4 sunt asigurate de către sistemul public de sănătate

Una dintre cele mai mari probleme este lipsa personalului medical calificat din mediul rural, însoțită de lipsa medicilor de specialitate, lipsa finanțărilor și a fondurilor necesare pentru a plăti salariile cadrelor medicale.

De asemenea, numărul farmaciilor aflate în județ este insuficient, această deficiență afectând în special mediul rural. O altă observație este cea legată de faptul că dispariția cabinetelor medicale din cadrul școlilor a dus la o pierdere a educației medicale în rândul tinerilor.

### 3.1.5 EDUCAȚIE

	Total	Preșcolar	Primar și gimnazial				Liceal	Profesional și de ucenici	Postliceal și de maștri	Superior
			Total	Primar	Gimnazial	Învățământ special				
Județul Bacău 2008/2009	126206	23336	63716	31218	32185	313	24206	6292	1144	7512

Sursa: Direcția Județeană de Statistică Bacău

Tab. 3 Populația școlară pe niveluri de instruire, pe județ și localități, în anul 2008/2009

Cu 33 de licee dispuse în întreg județul, Bacău se clasează doar pe penultimul loc în regiunea Nord-Est ca număr al acestui tip de unitate de educație ce revine la 10.000 de școlari, ceea ce reflectă un deficit important. Potențialul uman al județului Bacău este ridicat, dar sistemul său educațional nu este cel mai extins din regiunea Nord-Est. În anul școlar 2006/2007, cu o populație școlară totală de 134.218 persoane, județul Bacău ocupa locul 3 în cadrul regiunii Nord-Est, în urma județelor Iași și Suceava. De altfel, aceste două județe înregistrau un număr superior de elevi/studenti pentru fiecare grad de învățământ. Cu 8.235 studenți înregistrați în învățământul superior, județul Bacău se clasa în urma celorlalte centre universitare regionale, județul Iași (60.102 studenți) și județul Suceava (10.579



studenți).

Învățământul superior public este reprezentat prin Universitatea Bacău cu următoarele facultăți: Inginerie, Științe Economice, Litere, Educație Fizică și Sport în timp ce învățământul superior privat este reprezentat de Universitatea "George Bacovia" cu un număr de 3 facultăți : Finanțe și Contabilitate, Drept și Administrație, Management – Marketing.

Principalele probleme cu care se confruntă sistemul educațional din județul Bacău sunt legate de: existența unui număr mare de profesori necalificați în sistem, creșterea abandonului școlar, starea precară a dotărilor școlare și a utilităților din școli, precum și scăderea atractivității profesionale a meseriei de dascăl.

### 3.1.6 TURISM

Atestata documentar în 1757, stațiunea Slănic Moldova este renumită pentru izvoarele sale de ape carbonatate, bicarbonatate, ușor sulfuroase, clorate, sodice, hipertonică, hipotonice și oligominerale, izvoare de ape minerale cu proprietăți terapeutice ce au fost descoperite încă din anul 1801.

Stațiunea Târgu Ocna se află la confluența râurilor Trotuș și Slănic, la 14 km de municipiul Onești, fiind renumită pentru minele de sare exploatare încă din Evul Mediu. Aici se găsește și cel mai mare sanatoriu balnear subteran din Europa amenajat la o adâncime de 130 m într-o mină de sare.

Județul Bacău dispune de numeroase și variate atracții turistice, de la patrimoniul său natural, cunoscut pentru puritatea aerului și a apelor, pentru frumusețea zonelor subcarpatice, de pășune sau montane până la patrimoniul antropic și spiritual, fie el cultural-religios sau tradițional-popular (tradiții, obiceiuri, gastronomie, festivaluri). Potențialul natural-tradițional al turismului băcăuan este încă neexploatat, în timp ce turismul de tranzit și de afaceri cunoaște, în ultimii ani, o creștere ușoară. Având în vedere durata medie de ședere a unui turist, în județul Bacău, ce se situează atât sub media regională și sub cea națională, se poate vorbi cu precădere despre un turism de tranzit în județ.

	Capacitate de cazare		Sosiri (mii)	Înnoptări (mii)	Indicele de utilizare netă a capacității în funcțiune (%)
	Existență (locuri)	În funcțiune (mii locuri – zile)			
Județul Bacău 2008	2783	894,7	104,7	310,1	34,7

Sursa: Direcția Județeană de Statistică Bacău

Tab. 4 Capacitatea și activitatea de cazare turistică

## 3.2 DESCRIEREA ORAȘULUI COMĂNEȘTI

### 3.2.1 ISTORICUL ORAȘULUI COMĂNEȘTI

Prima atestare documentară a orașului Comănești este din anul 1409, în perioada domniei lui Alexandru cel Bun. Într-un document al vremii este localizat un sat "unde este coman", din cadrul Ocolului Tazlău de sus, ca localitate de răzeși cu drepturi de vămuire a negustorilor ce tranzitau Valea Troțușului cât și pentru apărarea zonei. În urma unor cercetări arhivistice, cel mai vechi document referitor la localitatea Comănești ar fi o scrisoare din 23 iunie 1606, a căpitanului Ioan Matireș către căpitanul Ion Pettky, în care se precizează că traseul dinspre Dunăre spre Transilvania este cel mai sigur prin Comănești.

Denumirea Comănești este menționată în unele documente străine de limbă germană din perioada 1656-1658 precum și în harta Dunării a lui Sanson tipărită în 1696 unde sunt menționate o serie de târguri și sate moldovenești printre care și Comănești.

Prezența în subsolul depresiunii Dărmănești a unor importante rezerve de cărbune și petrol a declanșat de timpuriu procesul de trecere spre capitalism prin apariția industriei extractive în Comănești.

Prin punerea în funcțiune a liniei ferate Adjud - Palanca 1898 procesul de evoluție a cunoscut un avânt deosebit, orașul Comănești devenind un centru industrial puternic. Cărbunile alimenta căile ferate române și navele fluviale din Galați și Brăila. În perioada primului război mondial centrul industrial Comănești a fost de o importanță strategică extraordinară, localitatea devenind principala sursă energetică a țării. În perioada interbelică procesul urbanistic continuă, satul evoluând spre rangul de oraș în special sub aspect industrial.

Un rol important în evoluția localității, timp de un secol și jumătate, l-a avut puternica familie Ghica, devenită la mijlocul secolului al XIX-lea Ghica de Comănești. Domeniul Ghica s-a constituit între 1800-1804 din pământul răzășesc însușit prin diverse forme sau din daniile domnului. Ambițiile acestei familii, puterea ei economică și legăturile cu familiile boierești au fost benefice pentru dezvoltarea Comăneștilor. Aceste inițiative li se datorează prelungirea căii ferate până la Comănești și mai departe la Palanca cât și constituirea Stației C.F.R. Comănești.

Un eveniment important în viața localității, s-a petrecut în 1952, prin declararea Comăneștilor ca oraș. Ridicarea la rangul de oraș a avut în vedere puterea economică, densitatea populației și perspectivele de dezvoltare a localității. Cu această ocazie fostele sate înconjurătoare: Lăloaia, Șupan, Leorda, Lunca de jos și Șipoteni au devenit cartiere ale orașului Comănești, iar Vermești și Podei-Podina au dobândit calitatea de localități componente.



---

### 3.2.2 AȘEZAREA GEOGRAFICĂ

Orașul Comănești este situat în partea vestică a județului pe DN 12 A. Râul Trotuș străbate localitatea de la nord – vest spre sud – est, împărțind localitatea în două.

Limita nordică a intravilanului în cartierul Lăloaia este adiacentă cu limita administrativă a comunei Asău, al cărui teritoriu se întinde până la râul Trotuș.

La vest, urmărind formele de relief, limita administrativă coboară mult în sud și se învecinează cu comuna Asău.

În partea sudică limita administrativă cu orașul Dărmănești este delimitată în mare parte de bazinul hidrografic al pârâului Lapoș.

Limita administrativă cu orașul Dărmănești se extinde spre est traversând râul Trotuș și urcând pe culmile munților Berzunți.

La est urmărind formele de relief a culmilor domoale ale munților Berzunți limita administrativă învecinează localitatea cu comuna Poduri.

La nord se învecinează cu municipiul Moinești al cărui intravilan se suprapune parțial cu intravilanul orașului Comănești. Dezvoltarea orașului pe orizontală a dus la situația când localitățile Moinești și Comănești s-au unit. Procesul ce a condus la această situație continuă și astăzi.

---

### 3.2.3 ELEMENTE ALE CADRULUI NATURAL

Depresiunea Dărmănești străbătută de râul Trotuș și afluenții săi având o altitudine de 330m este ocupată în partea nordică de orașul Comănești. Depresiunea este străbătută la nord de versanții munților Goșman, la vest munții Tarcău și Ciucului, la sud – vest munții Nemira, iar la est munții subcarpatici Berzunți. Orașul Comănești este o așezare intramontană. Depresiunea reprezintă o subunitate geomorfologică bine individualizată în cadrul unității montane.

Este o depresiune intramontană tipică, cu un relief deluros și colinar destul de accidentat dominată de rama muntoasă cu o altitudine de 200 – 300 m ce o înconjoară. Spre sud – vestul depresiunii, se observă o trecere gradată de la dealurile depresiunii la plaiurile ce urcă domol spre culmea Nemirei. La Nord – Est șeaua joasă a Moinești-ului (460 m) funcționează ca punte de legătură între această depresiune intramontană și depresiunea subcarpatică a Tazlăului.

Valea Trotușului are o deschidere ce depășește 2 Km la nivelul luncii neinundabile în sectorul Comănești și Dărmănești.

Așezarea administrativă a orașului Comănești se întinde pe circa 10 Km în lungul văii râului Trotuș, pe segmentul mijlociu al acestuia. Dintre afluenții Trotușului cel mai important, cu un bazin hidrografic de 24 Kmp în arealul teritoriului administrativ, este Șupan.

Râul Trotuș are o albie bine dezvoltată, unitară și rectilinie.

Depresiunea Dărmănești și valea largă a Trotușului cu frecvente inversiuni de temperatură imprimă o notă deosebită în climatul montan. Datorită așezării, dinamica atmosferei fiind mai moderată, cantitatea precipitațiilor este mai redusă (600 – 700 mm anual).

Temperatura medie a lunii celei mai calde este de +19°C iar a lunii celei mai reci este de –10°C. Vântul dominant este pe direcția de la N – V la S – E.

În depresiunea Dărmănești, respectiv Comănești – teritoriul administrativ, bine reprezentate sunt solurile brun gălbui situate în partea inferioară a solurilor brun acide. Ele se formează sub făgete sau sub păduri de amestec de fag și gorun și ocupă un areal continuu de o parte și de alta a văii Trotușului și pe rama muntoasă mai joasă ce înconjoară depresiunea. În partea sud – vestică a teritoriului



administrativ își fac apariția solurile podzolice brune și solurile brune acide ce caracterizează subetajul molidului și al pădurilor amestecate de rășinoase și fag.

Speciile de animale care trăiesc în munții arealului Comănești nu sunt prea variate cu excepția păsărilor ce formează un etaj caracteristic al tetraonidelor. Cocoșul de munte este endemic pentru pădurile de rășinoase. Alături de el trăiesc multe alte specii care coboară iarna în pădurile de foioase. Așa sunt: pițigoii de munte, pițigoii de brădet, mierla, forfecuța, corbul, etc. care au o arie mai largă de răspândire.

Mamiferele nu au specii caracteristice pentru pădurile de rășinoase sau foioase. Astfel: ursul, cerbul, râsul, ierul de scorbură au o largă răspândire, din etajul subalpin și până la cel al stejăretelor. Specific pentru fâgete sunt mamifere ca veverița, scorușul și alte rozătoare și din nou amintitul urs, cerb precum și viezurele, lupul, vulpea, mistrețul, iepurele, pisica sălbatică precum și multe specii de șoareci și șobolani.

Subsolul depresiunii Dărmănești, deci și al teritoriului administrativ al orașului Comănești este bogat în cărbune, sub formă de cărbune brun care s-a exploatat din depozitele sarmațian superior și reprezintă cel mai important bazin carbonifer din Moldova. Se găsesc aici peste 30 de straturi de cărbune.

Alături de cărbuni, petrolul și gazele naturale constituie o altă importantă sursă energetică.

Tot subsolul "produce" materiale de construcții destul de diverse, reprezentate prin gresii și calcare specifice zonei flișului (gresiile de Goioasa, Comănești și Culmea Berzunți). De asemenea, trebuie menționat și nisipurile cuaternare din albia majoră și terasele râului Trotuș.

### 3.2.4 POPULAȚIA ȘI FORȚA DE MUNCĂ

Populația stabilă a Orașului Comănești este de 23.796 de persoane din care 11.734 de sex masculin restul de 11.936 de sex feminin.

Din punct de vedere al etniei majoritatea populației este de etnie română, 23.305 locuitori, înregistrându-se în evidențele primăriei, un număr de 402 de locuitori de etnie rromă, 67 de maghiari, 8 locuitori de etnie germană și 14 locuitori aparținând altor etnii. Dintre locuitorii localității 21.871 sunt ortodocși, 1296 romano-catolici, iar un număr de 720 aparțin altor culte religioase.

Potrivit datelor Direcției Județene de Statistică populația Orașului Comănești reprezintă 3,28% din populația totală a Județului Bacău și 7,24% din populația urbană.

Populația activă la nivelul localității este de 7200 de persoane ceea ce reprezintă un procent de 30% din totalul populației.

### 3.2.5 AMENAJAREA TERITORIULUI

Suprafața totală a terenurilor aparținând orașului Comănești este de 6.387 ha, după cum urmează:

- Terenuri arabile 449,15 ha
- Vii 2 ha
- Pășuni și fânețe 2.547,72 ha
- Păduri 2.234 ha
- Ape 87 ha
- Drumuri 170,98 ha
- Neproductiv 175 ha
- Curți, construcții 721,15 ha

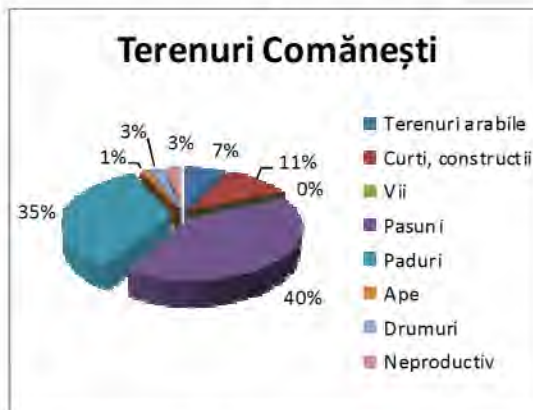


Fig. 4 Suprafețele Orașului Comănești



---

### 3.2.6 PROBLEME DE MEDIU

Orașul Comănești nu prezintă probleme majore în ceea ce privește poluarea mediului natural. Totuși au fost identificate unele disfuncționalități ce pot duce la degradarea treptată a calității factorilor de mediu:

- Depozitul de deșeuri menajere nu respectă prevederile legale privind modul de amplasare, amenajare și exploatare; acesta a depășit capacitatea de depozitare. Platforma de depozitare nu are statutul legal de funcționare.
- Necolectarea selectivă a deșeurilor și lipsa sistemelor de colectare a acestora;
- Albia râului Trotuș este neregularizată
- Condiții nefavorabile ale cadrului natural create în teritoriu, ce ar putea fi remediate prin lucrări hidrotehnice (pr. Gîrla Morii, Agachi, Șupan, Crăciunești, Valea Poienii, Urminiș) și antierozionale (scurgeri de torenți în Sublăoia, Lăloaia și Șupan)
- Existența haldelor de cenușă în apropierea zonei de locuit

---

### 3.2.7 INFRASTRUCTURA

#### **Locuințe**

Numărul total al locuințelor de pe teritoriul localității Comănești este 8036, dintre care 95 sunt în proprietate publică, restul de 7891 fiind în proprietate privată.

#### **Alimentarea cu apă**

Rețeaua de alimentare cu apă are o lungime totală de 76 km. Comănești este alimentat cu apă de suprafață din Râul Ciobănuș și Uzina de tratare a apei, cu alimentare suplimentară din sistemul principal APA SERV Bacău în cazul perioadelor de secetă.

Potrivit Master Planului Județului Bacău pentru Apă și Apă uzată Alimentarea pe viitor a orașului va fi efectuată în principal prin intermediul sistemului comun (Uzina de tratare a apei Dărmănești), fiind recomandat ca uzina existentă de tratare a apei de la Ciobănuș să fie scoasă din operare la finalul duratei sale normale de funcționare. Sistemul de conducte a două rezervoare va fi înnoit; este necesară înnoirea echipamentelor mecanice și electrice la stația de pompare pentru zona înaltă Leorda și o nouă stație de pompare pentru zona înaltă din Comănești și părți din Asău. Mai mult, sunt necesare lucrări de reabilitare și extindere a rețelelor de distribuție, de asemenea, necesară. Cu excepția costurilor ce trebuie suportate în comun, parte a acestor investiții este propusă în Faza 1.

#### **Canalizare**

Colectoarele de canalizare pluvială existentă sunt insuficientă pentru a prelua apele pluviale și în mod deosebit la ploi torențiale.

În prezent rețeaua de canalizare menajeră satisface în bune condiții debitul existent necesitând numai extinderea de rețele în funcție de obiectivelor propuse.

Potrivit Master Planului Județului Bacău pentru Apă și Apă uzată Lungimea totală a sistemului de canalizare este de 29.500 m și un număr de 11.000 de locuitori sunt racordați în prezent la rețeaua de canalizare. Stația de epurare din Comănești a fost proiectată pentru apă uzată industrială, iar acum include tratare mecanică și biologică pentru apă uzată menajeră.

### **Rețeaua de alimentare cu gaz**

În prezent la nivelul localității Comănești este realizată rețeaua de alimentare cu gaz. Alimentarea cu gaze naturale a fost și este prioritară atât pentru populație cât și pentru industrie, astfel se remarcă necesitatea studierii reabilitării rețelelor de distribuție gaze naturale existente. Un număr de 5348 din totalul de 8036 de locuințe este racordat în prezent la rețeaua de alimentare cu gaz.

### **Rețeaua de energie electrică**

Pentru viitor se prevede o creștere a consumului casnic și edilitar, a agenților economici, întrucât actualmente toate posturile de transformare funcționează la capacitatea maximă pe viitor se va avea în vedere extinderea de noi posturi de transformare îndeosebi în cartierul Șupan, Lăloaia. În prezent sunt racordate la rețelele de alimentare cu energie electrică un număr de 7906 locuințe.

### **Rețeaua de drumuri**

Teritoriul localității Comănești este străbătut de următoarele căi de comunicații: DN 12A și DN 2G

DN 2G Bacău – Moinești – Comănești pătrunde prin partea de nord a orașului, traversează la nivel C.F. Moinești – Comănești, C.F. industrială care servește platforma industrială pentru prelucrarea lemnului, apoi printr-un pasaj inferior traversează C.F. Adjud – Ciceu intersectând DN 12A.

Cele două pasaje la nivel creează puncte de conflict rutier, ducând la ambuteiaje.

Pasajul inferior este necorespunzător din punct de vedere al gabaritului și lipsei de vizibilitate.

Drumul național DN 2G, Bacău – Moinești – Comănești, drum național principal aflat în administrarea C.N.A.D.N. (Compania Națională de Autostrăzi și Drumuri Naționale) străbate intravilanul orașului Comănești pe o lungime totală de 1.70 km între km 53+500 – 55+200.

Drumul național DN 12A tranzitează localitatea pe direcția S.E. – N.V. făcând legătura cu Ardealul.

Acesta penetrează orașul dinspre Ghimeș pe strada Minerului pe partea dreaptă a căii ferate. Printr-un pasaj la nivel se trece pe partea stângă a căii ferate, traversează râul Troțuș pe un pod metalic, apoi printr-un pasaj inferior traversează din nou calea ferată și continuă pe strada Ștefan cel Mare, Republicii și Moldovei (toate aceste străzi paralele cu calea ferată) și iese din oraș în direcția Tg. Ocna.

De asemenea, cele două pasaje existente constituie puncte de conflict majore, primul prin intersecția la nivel cu calea ferată cu toate dezavantajele cunoscute, iar al doilea datorită accesului necorespunzător cu raze foarte mici, lipsit de vizibilitate și al gabaritului insuficient.

Drumul național DN 12A, drum național secundar aflat în administrarea C.N.A.D.N.(Compania Națională de Autostrăzi și Drumuri Naționale) străbate intravilanul orașului Comănești pe o lungime totală de cca. 9.5 km de la km 74+350 la km 83+885.

<b>Retea de drumuri</b>	Total Km	112 Km	
	Calitatea drumurilor	Drum asfaltat	25,90 Km
		Drum pietruit	8,20 Km
		Drum balastat	47 Km
		Drum pamant stabilizat	30,90 Km

Tab. 6 Rețeaua de drumuri a orașului Comănești



## 4. ANALIZA SWOT A ORAȘULUI COMĂNEȘTI

Orice localitate trebuie să asimileze și să promoveze o viziune strategică în ceea ce privește dezvoltarea sa în viitor. Lipsa unei asemenea viziuni duce la o activitate administrativă haotică, în cadrul căreia se pot rata oportunități și se consumă irațional resurse prețioase. Experiența internațională a arătat că proiectele și programele operaționale funcționează cel mai bine atunci când fac parte dintr-un cadru coerent și când există o coordonare la nivel strategic.

Procesul de planificare strategică (PPS) a vizat definirea reperelor strategice de dezvoltare a comunității pe o perioadă de 5-7 ani. Etapele metodologice principale ale PPS au fost următoarele: realizarea unei analize preliminare, stabilirea viziunii asupra dezvoltării strategice a comunității, analiza sectorială a domeniilor strategice principale și articularea documentului strategic.

Principiile care au stat la baza PPS au fost asigurarea validității științifice, implicarea comunității, transparența, obiectivitatea, coerența și continuitatea demersului.

Pentru a da roade, însă, planificarea strategică trebuie însoțită de promovarea, la nivelul administrației publice, a unui management strategic integrat, la toate nivelurile, capabil să identifice și să speculeze oportunitățile apărute în beneficiul comunității.

**Analiza SWOT** este o metodologie de analiză a unui proiect. Numele este descriptiv: **S**trengths (puncte tari), **W**eaknesses (puncte slabe), **O**portunities (oportunități), **T**hreats (riscuri).

Pentru a avea certitudine că politicile și programele existente corespund necesităților de dezvoltare a Orașului Comănești, în cadrul limitărilor impuse de resursele locale disponibile și pentru accesarea fondurilor prin care Uniunea Europeană susține politica de dezvoltare regională s-a impus elaborarea strategiei de dezvoltare locală pentru perioada 2012-2020.

Punctele forte și cele slabe sunt legate de localitate și de strategiile acesteia, și de modul cum se compară cu concurența. Oportunitățile și amenințările vin dinspre mediul de piață și din direcția concurenței; de regulă sunt factori asupra cărora zona în general nu are niciun control. Analiza SWOT ia în considerare organizarea așezării, performanțele acesteia, produsele cheie și piețele strategice.

Analiza SWOT permite concentrarea atenției asupra zonelor cheie și realizarea de prezumții (presupuneri) în zonele asupra cărora există cunoștințe mai puțin detaliate. În urma acestei analize se poate decide dacă zona își poate îndeplini planul, și în ce condiții.

### 4.1 ANALIZĂ SWOT – SOCIAL

Serviciile sociale sunt definite ca reprezentând ansamblul de măsuri și acțiuni realizate pentru a răspunde nevoilor sociale individuale, familiale sau de grup, în vederea depășirii unor situații de dificultate, pentru prezervarea autonomiei și protecției persoanei, pentru prevenirea marginalizării și excluziunii sociale și promovarea incluziunii sociale. Serviciile sociale sunt asigurate de către autoritățile administrației publice locale, precum și de persoane fizice sau persoane juridice publice ori private, în condițiile actelor normative în vigoare.

Rolul administrației locale este de a asigura acordarea asistenței sociale prin dezvoltarea sau înființarea de servicii proprii, instituții de asistență socială, servicii pilot sau prin concesionarea de servicii sociale unor furnizori de servicii sociale specializați, acreditați în condițiile legii (unități de asistență medico-socială, asociații sau fundații, culte religioase, persoane fizice) sau finanțarea asociațiilor și fundațiilor

române cu personalitate juridică care înființează și administrează unități de asistență socială, în baza standardelor obligatorii de calitate, cu proceduri și planuri intervenție și asistență, cu monitorizarea, evaluarea costurilor și eficienței serviciilor sociale acordate, în conformitate cu actele normative în vigoare.

	<b>Intern</b>
<b>Pozitiv</b>	<p><b>Puncte tari</b></p> <ul style="list-style-type: none"> <li>- Existența infrastructurii pentru educație și culte</li> <li>- Existența infrastructurii pentru servicii sociale. În oraș funcționează două centre rezidențiale pentru persoane cu dizabilități aflate în subordinea DGASPC Bacău</li> <li>- Relații etnice bune la nivelul populației locale.</li> <li>- Grad mare de alfabetizare</li> <li>- Prezența la nivelul localității a unor ONG-uri care activează în domeniul social. <ul style="list-style-type: none"> <li>- Asociația Robert Cole – Centru de zi pentru copii cu nevoi special</li> <li>- Casa Lumina – Centru rezidențial</li> <li>- Asociația Palaghia – ofera servicii de îngrijire la domiciliu persoanelor vârstnice</li> </ul> </li> </ul>
<b>Negativ</b>	<p><b>Puncte slabe</b></p> <ul style="list-style-type: none"> <li>- Dezechilibrul ocupațional între sexe, în defavoarea femeilor</li> <li>- Nivelul scăzut al veniturilor populației</li> <li>- Părăsirea localității de către tinerii căsătoriți și/sau cu studii</li> </ul>
	<b>Extern</b>
<b>Pozitiv</b>	<p><b>Oportunități</b></p> <ul style="list-style-type: none"> <li>- Dezvoltarea politicilor regionale și locale de administrare descentralizată</li> <li>- Existența politicilor europene și naționale pentru sprijinirea comunităților locale</li> <li>- Constituirea unei rețele de promotori locali activi;</li> <li>- Posibilitatea accesării programelor guvernului României și fondurilor structurale în scopul constituirii – dezvoltării serviciilor sociale oferite către populația localității;</li> <li>- Posibilitatea dezvoltării parteneriatului public-privat și a dezvoltării comunitare durabile;</li> <li>- Existența cadrului legislativ ce creează facilități pentru unitățile economice care angajează persoane din grupurile vulnerabile în vederea integrării acestora în societate;</li> </ul>
<b>Negativ</b>	<p><b>Amenințări</b></p> <ul style="list-style-type: none"> <li>- Îmbătrânirea populației</li> <li>- Migrarea forței de muncă calificată către străinătate</li> <li>- Nevalorificarea resurselor economice locale</li> <li>- Nefuncționarea la nivelul comunei a organizațiilor non-guvernamentale în domeniile social și cultural;</li> <li>- Procesul greoi de obținere a fondurilor europene;</li> <li>- Creșterea numărului copiilor ai căror părinți sunt plecați la muncă în străinătate;</li> </ul>



## 4.2 ANALIZĂ SWOT – ECONOMIE LOCALĂ

Dezvoltarea economică locală este un concept larg și reprezintă acel proces de unire și combinare a eforturilor reprezentanților tuturor sectoarelor - guvernamental, al mediului de afaceri și al societății civile cu scopul creării unor condiții favorabile pentru creșterea economică și crearea noilor locurilor de muncă. Aceste eforturi se necesită a fi orientate în final spre un scop unic - creșterea bunăstării populației.

Definind dezvoltarea economică locală ca un proces ce servește intereselor populației locale, în care actorii locali și autorități locale îmbunătățesc folosirea resurselor locale în scopul bunăstării comunității, acțiunile legate de acest domeniu se referă la ridicarea veniturilor locale, combaterea șomajului, îmbunătățirea veniturilor publice, a infrastructurii.

Felul în care orașele acționează în cadrul actual de schimbări economice - prin acțiune înțelegând nivelul de investiții publice și private într-o anumită localitate - depinde de o varietate de factori care pot fi grupați în trei mari grupe:

- Prima grupă include factorii situaționali economici, politici și sociali, la nivel local și național. Aceștia sunt în mare parte în afara sferei de influență a autorităților publice.
- A doua grupă de factori cuprinde configurația locală, sfera de activități, infrastructura fizică și socială și alte puncte tari sau slabe ale orașului. Acești factori influențează impactul forțelor din exterior, felul în care acestea afectează localitatea.
- A treia grupă se referă la răspunsul pe plan local la evoluția situației, felul în care cei responsabili se organizează, cum își realizează și administrează programele. Ultimul aspect, formularea și implementarea politicilor urbane, ca și competența instituțiilor abilitate, se încadrează în sfera de influență a autorităților locale și reprezintă un punct de începere a activităților de îmbunătățire a competitivității localității.

Intern	
Pozitiv	<p><b>Puncte tari</b></p> <ul style="list-style-type: none"> <li>- Măsurile luate de către consiliul local pentru reglementarea comerțului în vederea asigurării respectării principiilor concurențe loiale, sănătății, securității și intereselor economice ale populației</li> <li>- Existența unor mici meșteșugari</li> <li>- Învecinarea cu Municipiul Moinești și accesibilitatea facilă în zonă.</li> <li>- Existența operatorilor în domeniul turismului</li> <li>- Acces la infrastructura rutieră și feroviară</li> <li>- Resursele naturale existente pe teritoriul Orașului Comănești</li> </ul>
	<p><b>Puncte slabe</b></p> <ul style="list-style-type: none"> <li>- Lipsa infrastructurii pentru conferințe/reuniuni ale mediului de afaceri;</li> <li>- Scăderea numărului de locuitori</li> <li>- Nivelul scăzut al investițiilor straine în localitate</li> </ul>
Negativ	

<b>Extern</b>	
<b>Pozitiv</b>	<p><b>Oportunități</b></p> <ul style="list-style-type: none"> <li>- Legea exploatațiilor agricole care favorizează dezvoltarea asociațiilor agricole în detrimentul exploatării intensive a pământului;</li> <li>- Realizarea Strategiei de Dezvoltare a localității Comănești;</li> <li>- Concesionarea de teren investitorilor care să dezvolte baze turistice și de agrement, menite să promoveze potențialul turistic al comunei;</li> <li>- Existența unor programe de sprijin pentru IMM-uri;</li> <li>- Dezvoltarea serviciilor de reabilitare a infrastructurii locale de toate tipurile, privată și publică;</li> <li>- Existența unor programe de sprijinire a agriculturii;</li> <li>- Dezvoltarea parteneriatelor de tip public-privat;</li> <li>- Promovarea de către autoritățile locale a unor proiecte de ecologizare a vechilor situri industriale</li> <li>- Construirea unui Centru de Afaceri Multifuncțional în Orașul Comănești</li> </ul>
<b>Negativ</b>	<p><b>Amenințări</b></p> <ul style="list-style-type: none"> <li>- Tendința europeană de reglementare puternică a sectoarelor</li> <li>- Necomasarea în timp util a suprafețelor agricole</li> <li>- Lipsa de receptivitate și flexibilitate a populației locale la cerințele pieței care determină decalaje economice mari, greu de recuperat</li> <li>- Scăderea numărului populației</li> <li>- Nivel ridicat de fiscalitate și birocrație excesivă;</li> <li>- Blocarea creditării din cauza crizei economice și a blocajelor financiare;</li> <li>- Instabilitate legislativă;</li> </ul>

**Propuneri și măsuri** privind funcțiile economice, prevăd în acest sens următoarele acțiuni necesare:

**Industria** prin:

a) Relansarea activităților industriale:

Încurajarea dezvoltării sectorului de întreprinderi mici și mijlocii prin:

- Crearea unui sistem informațional adecvat promovării I.M.M.;
- Eliminarea barierelor birocratice în dezvoltarea întreprinderilor particulare;
- Sprijinirea proiectelor menite să încurajeze dezvoltarea zonelor neindustriale;

b) Diversificarea activităților industriale;

c) Stimularea relansării meșteșugurilor tradiționale:

- Încurajarea practicării meșteșugurilor prin acordarea de facilități diverse populației din localitățile în care resursele materiale și cele umane sunt disponibile;



### **Agricultura prin:**

- a) Organizarea și dezvoltarea agriculturii pe baze durabile:
- Relansarea și dezvoltarea sectoarelor agroalimentare;
  - Finalizarea acțiunii legate de punerea în posesie a proprietarilor de teren și de emitere a titlurilor de proprietate.
  - Promovarea unor noi forme asociative privind sprijinul social acordat de stat agenților economici privați din agricultură și societăților comerciale cu profil de industrializare a materiilor prime;
  - Promovarea unor forme de asociere a producătorilor particulari.
- b) Dezvoltarea producției vegetale, îndeosebi la culturile cu mare favorabilitate:
- Menținerea în linii generale a suprafețelor cultivate în ultimii 4-5 ani cu ușoare creșteri la suprafețele ocupate cu grâu, orz, porumb, sfeclă de zahăr, cartofi, legume;
  - Realizarea unor producții superioare la principalele culturi care să corespundă potențialului natural și amenajat al suprafeței arabile;
- c) Revitalizare sectorului zootehnic, îndeosebi la ovine, bovine, vaci de lapte;
- d) Prevenirea unor forme de degradare a fondului funciar agricol prin lucrările și măsurile de ameliorare:
- Amenajări antierozionale asociate cu lucrări de delimitare a excesului de umiditate de pantă;
  - Amenajarea terenurilor cu alunecări;
  - Lucrări de agrozootehnică antierozională;
  - Îndiguiri și regularizări ale cursurilor de ape;
  - Perdele de protecție sau împăduriri;
- e) Crearea și dezvoltarea unui sector de servicii:
- Protecția plantelor prin dotarea centrelor cu mașini și aparatură adecvată tratamentelor fitosanitare, care să asigure aprovizionarea cu produse chimice;
- f) Revitalizarea patrimoniului pomicol existent și înființarea de plantații noi;

### **Silvicultura prin:**

- a) Îmbunătățirea zonării funcționale a pădurilor;
- b) Reconstrucția ecologică a pădurilor aflate în evidentă stare de declin;
- c) Creșterea gradului de accesibilitate și de dotare a pădurilor prin:
- Extinderea rețelei de drumuri forestiere;
- d) Normalizarea structurii pădurilor pe clase de vârstă prin:
- Respectarea cu strictețe a volumului de masă lemnoasă exploatată anual;
- e) Intensificarea acțiunilor de protecție a fondului forestier:
- Măsuri de combatere a poluării industriale în atmosferă și pe sol;
  - Măsuri de prevenire și combatere a bolilor dăunătoare;

#### 4.3 ANALIZA SWOT – MEDIUL ÎNCONJURĂTOR

Principiile de acțiune în domeniul mediului înconjurător sunt cele prevăzute de legislația în vigoare (Legea nr. 265 /2006 pentru aprobarea Ordonanței de Urgență nr.195/2005 privind protecția mediului), dar și principiile generale și obiectivele prioritare identificate în Planul Național de Acțiune pentru Mediu, Strategia Națională pentru Dezvoltare Durabilă, Planul Național de Dezvoltare, precum și principiile democratice indispensabile prezentului.

Cerințele care trebuie avute în vedere la elaborarea politicilor de mediu, se pot referi la:

- rezolvarea problemelor de mediu la localităților comunei prin implementarea unor acțiuni concrete și eficiente;
- stabilirea priorităților de acțiune în domeniul mediului în conformitate cu necesitățile comunității;
- întărirea cooperării instituționale, promovarea parteneriatului cu cetățenii;
- creșterea capacității autorității locale în gestionarea și implementarea programelor de mediu;
- respectarea reglementarilor naționale în domeniul mediului.

Cadrul legislativ este asigurat de actele normative existente în legislația României, acte prin care s-au transpus directivele Uniunii Europene în privința protecției mediului. De asemenea, trebuie avute în vedere angajamentele asumate de țara noastră prin capitolul 22 al documentului de poziție pentru aderarea României la Uniunea Europeană.

	<i>Intern</i>
<b>Pozitiv</b>	<p><b>Puncte tari</b></p> <ul style="list-style-type: none"> <li>- Întreprinderea de acțiuni din partea autorităților publice locale în vederea aplicării normelor legislative privind protecția mediului;</li> <li>- Existența la nivelul orașului a unui fond forestier privat;</li> <li>- Realizarea la nivelul localității a unei campanii de informare a populației cu privire la factorii de mediu</li> <li>- Inexistența întreprinderilor poluatoare în zonă</li> <li>- La nivelul orașului a fost implementat un proiect finanțat prin PHARE 2004 – ECO VALEA MUNTELUI – Sistem integrat de colectare a deșeurilor prin Stația de transfer deseuri Comanesti</li> <li>- Existența punctelor de depozitare a deșeurilor</li> <li>- Existența rețelelor de alimentare cu apă și canalizare</li> </ul>
<b>Negativ</b>	<p><b>Puncte slabe</b></p> <ul style="list-style-type: none"> <li>- În prezent rețeaua de canalizare nu este realizată pe tot teritoriul localității</li> <li>- Poluarea apelor datorită construcțiilor neautorizate, lipsa zonelor de protecție a malurilor și a deșeurilor menajere</li> <li>- Poluarea solului datorită defrișărilor excesive, a monoculturilor și a depozitării neadecvate a gunoierului de origine animală</li> </ul>



<b>Extern</b>	
<b>Pozitiv</b>	<p><b>Oportunități</b></p> <ul style="list-style-type: none"> <li>- Accesarea programelor finanțate de Uniunea Europeană și de Guvernul României destinate proiectelor de protecția mediului</li> <li>- Dezvoltarea educației ecologice la nivelul comunității locale;</li> <li>- Integrarea localității în Masterplanurile Județului Bacău pentru apă și apă uzată cât și pentru managementul integrat al deșeurilor solide</li> <li>- Introducerea surselor regenerabile de energie;</li> <li>- Amenajarea zonelor de camping și agrement, astfel încât să se minimalizeze impactul acestor activități asupra mediului;</li> </ul>
<b>Negativ</b>	<p><b>Amenințări</b></p> <ul style="list-style-type: none"> <li>- Depozitarea deșeurilor menajere în arii care nu sunt amenajate pentru astfel de activități, conform normelor în vigoare;</li> <li>- Reducerea calității apelor freatice și de suprafață cu repercusiuni asupra populației, faunei și florei</li> <li>- Extinderea suprafețelor afectate de eroziune</li> <li>- Schimbările climatice ce duc la creșterea riscului producerii de calamități</li> </ul>

#### 4.4 ANALIZA SWOT – EDUCAȚIE SI CULTURA

Strategia guvernamentală în domeniul educației acoperă o serie de direcții de lucru, care pot sta și la baza unei în acest domeniu și la nivel local, după cum urmează:

- reabilitarea școlilor, construcția de noi școli și dotarea lor cu utilități prin alocații de la bugetul de stat, în sistem de cofinanțare și cu contribuția autorităților administrației publice locale;
- alocarea distinctă, anual, pentru reabilitarea școlilor și construcții școlare
- dotarea școlilor cu materiale didactice și echipamente informatice destinate procesului didactic (calculatoare, softuri educaționale, echipamente multimedia);

	<b>Intern</b>
<b>Pozitiv</b>	<b>Puncte tari</b> <ul style="list-style-type: none"> <li>- Existența unui număr corespunzător de școli pe teritoriul localității</li> <li>- Existența unui număr corespunzător de grădinițe</li> <li>- Dotarea adecvată a sălilor de clasă pentru desfășurarea orelor de studii</li> <li>- Colaborarea foarte bună între conducerea școlilor și administrația locală;</li> <li>- Existența unui număr suficient de cadre didactice în școli</li> <li>- Existența unei biblioteci</li> <li>- Existența laboratoarelor de specialitate și a conexiunii la internet în școli</li> </ul>
<b>Negativ</b>	<b>Puncte slabe</b> <ul style="list-style-type: none"> <li>- Inexistența unui spațiu adecvat pentru desfășurarea activităților culturale;</li> <li>- Lipsa unui canal media propriu prin care să se poată mediatiza proiectele culturale și educaționale și care să reprezinte, totodată, o sursă de informare pentru toți locuitorii orașului;</li> </ul>
	<b>Extern</b>
<b>Pozitiv</b>	<b>Oportunități</b> <ul style="list-style-type: none"> <li>- Crearea de parteneriate cu instituții de învățământ din UE în vederea schimbului de experiență;</li> <li>- Accesarea de fonduri structurale pentru modernizarea și dotarea școlilor</li> <li>- Programele guvernamentale destinate îmbunătățirii sistemului educațional: asigurarea logisticii prin dotarea școlilor cu calculatoare / sisteme educaționale de calcul; acordarea de ajutor financiar în vederea stimulării achiziționării de calculatoare, etc.</li> </ul>
<b>Negativ</b>	<b>Amenințări</b> <ul style="list-style-type: none"> <li>- Schimbări dese ale sistemului de învățământ și ale programei școlare;</li> <li>- Nivelul scăzut de salarizare din învățământ;</li> </ul>

#### 4.5 ANALIZA SWOT – INFRASTRUCTURA

Programele de infrastructură sunt o dovadă a liniei de dezvoltare pentru atingerea condițiilor de locuire conform cerințelor europene la noi în țară, dar care, din lipsa surselor de finanțare, nu a putut să se dezvolte în ritmul cerut de necesitățile reale ale locuitorilor.

În principal, aceste programe vizează alimentarea cu apă a localităților în sistem centralizat, construcția de sisteme de canalizare și epurare a apei, tratarea apelor uzate, crearea, modernizarea, după caz, de platforme pentru deșeuri, îmbunătățirea drumurilor rutiere de acces prin pietruire, reabilitare, asfaltare, construirea, extinderea sau modernizarea de poduri, podețe sau punți pietonale.



	<b>Intern</b>
<b>Pozitiv</b>	<p><b>Puncte tari</b></p> <ul style="list-style-type: none"> <li>- Accesul în localitate atât prin intermediul drumurilor naționale DN 12A și DN 2G cât și prin intermediul infrastructurii feroviare</li> <li>- Existența rețelei de iluminat public</li> <li>- Existența rețelei de alimentare cu apă și canalizare.</li> <li>- Majoritatea locuințelor sunt racordate la rețeaua de energie electrică.</li> <li>- Prezența pe teritoriul localității a rețelei de alimentare cu gaz.</li> </ul>
<b>Negativ</b>	<p><b>Puncte slabe</b></p> <ul style="list-style-type: none"> <li>- Starea precară a drumurilor și a trotuarelor</li> <li>- Rețea de canalizare neextinsă în toate zonele orașului</li> <li>- Rețea de alimentare cu gaz neextinsă în toate zonele orașului</li> <li>- Dezvoltare rețelei de canalizare pentru scurgerea apei pluviale insuficientă</li> </ul>
	<b>Extern</b>
<b>Pozitiv</b>	<p><b>Oportunități</b></p> <ul style="list-style-type: none"> <li>- Posibilitatea accesării de fonduri structurale prin POR și celelalte programe operaționale cât și a unor programe guvernamentale</li> <li>- Existența Studiilor de Fezabilitate pentru proiecte de modernizare a infrastructurii locale;</li> <li>- Stabilirea unor parteneriate public-private în vederea realizării de obiective de interes public</li> <li>- Existența Master Planului pentru Sectorul Apă și Apă Uzată la nivel județean;</li> </ul>
<b>Negativ</b>	<p><b>Amenințări</b></p> <ul style="list-style-type: none"> <li>- Instabilitate legislativă;</li> <li>- Nerespectarea termenelor de către firmele de construcții;</li> <li>- Deteriorarea infrastructurii rutiere pe fondul condițiilor meteorologice extreme;</li> </ul>

#### 4.6 ANALIZA SWOT – GUVERNARE LOCALĂ

Guvernarea locală presupune, în primul rând, definirea obiectivelor prioritare în plan local. Acestea trebuie corelate cu cele județene, regionale și naționale, în așa fel încât comunicarea pe orizontală cât și pe verticală să fie facilă.

Un rol important în guvernarea locală o are problematica participativă, ceea ce presupune informare, conștientizare și implicare a populației locale în luarea deciziilor și formularea politicilor publice.

	<b>Intern</b>
<b>Pozitiv</b>	<p><b>Puncte tari</b></p> <ul style="list-style-type: none"> <li>- Autoritățile publice locale își desfășoară activitatea după principiile transparenței procesului decizional;</li> <li>- Se utilizează mijloace de informare cu privire la politicile locale, prin avizare la sediul primăriei cât și prin intermediul siteului de internet al primăriei;</li> <li>- Populația are acces la principalele mijloace de comunicare: telefon, fax, internet;</li> <li>- Consiliul Local dispune de o pagină proprie de internet</li> <li>- Deținerea la nivelul primăriei a licențelor software de administrare specifice autorităților publice</li> <li>- Localitatea este membră a asociațiilor de dezvoltare intercomunitare ADISS și de asemenea face parte din Asociația Orașelor din România</li> <li>- Orasul Comanesti colaboreaza cu urmatoarele organizatii umanitare: <ul style="list-style-type: none"> <li>- Grenlandsakjionen din orasul Skien – Norvegia – impartire de ajutoare umanitare;</li> <li>- H.O.E.D.T.din orasul Dalfsen – Olanda – in cadrul unui proiect bilateral intitulat "Un arbore...o viata", proiect ce are ca scop plantarea anuala de puieti de brad in zonele despadurite, precum si actiuni de sprijinire a cetatenilor aflati in dificultate;</li> <li>- Vier Pfoten – Austria- actiuni de ingrijire a animalelor comunitare</li> </ul> </li> </ul>
<b>Negativ</b>	<p><b>Puncte slabe</b></p> <ul style="list-style-type: none"> <li>- Lipsa unor canale de comunicare și de informare mai diversificate cu populația comunei</li> <li>- Autoritățile publice locale nu funcționează în schemă completă de personal</li> <li>- Necesarul de echipamente la nivelul serviciilor publice nu este acoperit;</li> </ul>
	<b>Extern</b>
<b>Pozitiv</b>	<p><b>Oportunități</b></p> <ul style="list-style-type: none"> <li>- Accesarea programelor finanțate de Uniunea Europeană și de Guvernul României destinate proiectelor de creșterea capacității serviciilor administrației publice locale;</li> <li>- Relații de cooperare cu instituții similare din România și din alte state în vederea schimbului de know-how în procesul decizional la nivel local;</li> <li>- Participarea activă la elaborarea politicilor publice și strategiilor la nivel județean și promovarea priorităților locale în contextul politicilor județene.</li> </ul>
<b>Negativ</b>	<p><b>Amenințări</b></p> <ul style="list-style-type: none"> <li>- Schimbări politice dese, care să conducă la incoerențe în aplicarea politicilor publice și întârzieri în implementarea acestora.</li> </ul>

#### 4.7 ANALIZA SWOT – MANAGEMENTUL SITUAȚIILOR DE URGENȚĂ ȘI SIGURANȚA TRAFICULUI RUTIER

Prevenirea situațiilor de urgență se subsumează dezvoltării durabile, dezvoltare concepută ca ansamblu coordonat de procese care permit progresul permanent pe baza planificării și mobilizării resurselor



existente, conciliind obiective economice, sociale și de mediu ale societății, pe termen scurt și lung, datorită punerii în aplicare a unor strategii care se susțin reciproc.

Ansamblul activităților de apărare a comunităților locale, infrastructurii și proprietății împotriva amenințărilor de natură non-militară se integrează activități generale de protecție a cetățeanului și se subsumează asigurării securității interne - care privește atât siguranța cetățeanului cât și securitatea publică - incluzând, deci, protecția împotriva dezastrelor și protecția mediului.

Autoritățile centrale și locale asigură stabilirea și integrarea măsurilor de protecție civilă în planurile și programele de dezvoltare economico-socială ce se elaborează la nivel național, județean și local și urmăresc realizarea acestora. Autoritățile administrației publice centrale și locale poartă întreaga răspundere pentru asigurarea condițiilor de supraviețuire a populației afectate de urmările situațiilor de urgență.

Întrucât este îndeobște recunoscut, în plan internațional, că prevenirea este de cel puțin opt ori mai puțin costisitoare decât reacția la evenimentele produse, prevenirea situațiilor de urgență trebuie să constituie o activitate prioritară a Comitetului Național pentru Situații de Urgență, comitetelor ministeriale/similare, județene și locale pentru situații de urgență, a tuturor persoanelor fizice și juridice de pe teritoriul național.

Managementul situațiilor de urgență se realizează prin:

- măsuri de prevenire și de pregătire pentru intervenții;
- măsuri operative urgente de intervenție după declanșarea fenomenelor periculoase;
- măsuri de intervenție ulterioară pentru recuperare și reabilitare.

Autoritățile administrației publice locale trebuie să fie pregătite să facă față gestionării situațiilor de urgență prin comitetele județene sau, după caz, locale pe care le conduc, ele fiind primele care iau contact cu fenomenul și care asigură aplicarea măsurilor din planurile proprii, până la intervenția altor autorități și structuri. Răspunsul la factorii de risc trebuie să urmeze principiul gradualității, astfel că deciziile inițiale trebuie luate la acest nivel, context în care creșterea capacității de prevenire și răspuns locale constituie prioritatea esențială.

Asigurarea și creșterea siguranței rutiere pe drumurile publice, prevenirea pierderii de vieți omenești și vătămării integrității corporale a persoanelor precum și evitarea producerii pagubelor materiale ca urmare a accidentelor de circulație este un obiectiv important al Strategiei Naționale de Dezvoltare Durabilă și trebuie să stea la fundamentul oricărei măsuri de dezvoltare a infrastructurii rutiere la nivel național, județean și local.

Deși măsurile luate în acest domeniu și-au dovedit eficiența, numărul accidentelor rutiere în Uniunea Europeană continuă să fie inacceptabil de mare: 1,3 milioane de accidente pe an, soldate cu 43 000 de decese și rănirea a 1,7 milioane de persoane, iar în România, în conformitate cu concluziile raportului Consiliului European pentru Securitatea Transportului, se apreciază că traficul este criminal, mortalitatea rutieră înregistrând o creștere de 10%, pe când în țările UE se înregistrează o scădere anuală de 4,4%. Comportamentul participanților la trafic reprezintă cea mai importantă cauză a mortalității: viteza, consumul de băuturi alcoolice sau de droguri, oboseala, neutilizarea centurii de siguranță sau a căștii de protecție etc.

Obiectivul comun al țărilor UE, este de a reduce cu 50% a numărului accidentelor rutiere din care rezultă pierderi de vieți omenești, fapt ce impune ca România să realizeze în primul rând o viziune și o strategie privind siguranța rutieră, bazată pe un program substanțial de investiții în infrastructura rutieră.

Programul european de acțiune pentru siguranța rutieră identifică o serie de domenii principale care necesită luarea unor măsuri: încurajarea participanților la trafic să adopte un comportament mai responsabil, creșterea gradului de siguranță a vehiculului prin adoptarea inovațiilor tehnologice și îmbunătățirea infrastructurii rutiere prin folosirea tehnologiilor informației și comunicării.

În conformitate cu prevederile Legii nr. 82/1998 privind regimul juridic al drumurilor, autorităților locale le

revin următoarele atribuții:

- actualizarea PUG – pentru asigurarea concordanței traseelor drumurilor naționale, drumurilor județene, drumurilor comunale, care traversează localitățile, modernizarea acestora în corelare cu strategiile sectoriale de dezvoltare și de creștere a gradului de siguranță a circulației
- asigurarea în intravilan a condițiilor de deplasare a pietonilor, cicliștilor, atelajelor, mașinilor agricole și a animalelor
- stabilirea zonelor de siguranță și de protecție
- asigurarea distanțelor minime între gardurile sau construcțiile situate de o parte și de alta a drumurilor
- reglementarea circulației, parcare, staționarea și oprirea pe străzi a vehiculelor
- reglementarea și realizarea semnalizării rutiere
- întreținerea șanțurilor, rigolelor, podețelor de la intrarea în curți, respectiv a plantațiilor, după caz
- avizarea de către CNADR, respectiv DRDP Iași a PUG – secțiunea circulație.

	<i>Intern</i>
<b>Pozitiv</b>	<p><b>Puncte tari</b></p> <ul style="list-style-type: none"> <li>- <i>La nivelul orașului este organizat atât Comitetul Local pentru Situații de Urgență cât și Serviciul Voluntar pentru Situații de Urgență</i></li> <li>- <i>Nivelul foarte bun de pregătire al personalului în problematica situațiilor de urgență</i></li> <li>- <i>Sistemul de alarmare al populației este funcțional</i></li> <li>- <i>Existența planului de evacuare în situații de urgență</i></li> <li>- <i>Existența pe drumurile orașului a iluminatului public</i></li> <li>- <i>Existența rețelei de alimentare cu apă și a hidranților</i></li> </ul>
<b>Negativ</b>	<p><b>Puncte slabe</b></p> <ul style="list-style-type: none"> <li>- <i>Dotarea incompletă a Serviciului Voluntar pentru Situații de Urgență</i></li> <li>- <i>Cursurile de apă și malurile nu sunt în totalitate amenajate</i></li> <li>- <i>Prezența pe teritoriul localității a unor drumuri cu acces îngreunat ce duc la mărirea timpilor de intervenție în cazul unor situații de urgență</i></li> <li>- <i>Trotuare neamenajate pe toată lungimea drumurilor publice</i></li> <li>- <i>Treceri de pietoni semnalizate minimal</i></li> <li>- <i>Intersecții conflictuale – semnalizate necorespunzător</i></li> </ul>
	<b>Extern</b>
<b>Pozitiv</b>	<p><b>Oportunități</b></p> <ul style="list-style-type: none"> <li>- <i>Accesarea de programe de finanțare pentru îmbunătățirea bazei materiale a SVSU, amenajarea cursurilor de apă, extinderea rețelei de alimentare cu apă, asfaltarea străzilor, realizarea perdelelor forestiere, respectiv împădurirea terenurilor erodate, accidentate</i></li> </ul>



**Amenințări**

- *Riscuri naturale privind producerea de inundații, cutremure, alunecări de teren, secetă, incendii de pădure.*
- *Riscuri tehnologice ce cuprind: accidente, avarii ale utilităților publice, poluare, muniție neexplodată*
- *Riscuri biologice (epidemii, epizootii, zoonoze)*
- *Riscuri de incendiu*
- *Înzăpezirea drumurilor datorită lipsei perdelelor forestiere de protecție*

#### 4.8 ANALIZA SWOT – ORAȘ COMĂNEȘTI

	Pozitiv	Negativ
Intern	<p><b>Puncte tari</b></p> <ul style="list-style-type: none"> <li>- Existența infrastructurii pentru servicii sociale. În oraș funcționează două centre rezidențiale pentru persoane cu dizabilități aflate în subordinea DGASPC Bacău</li> <li>- Prezența la nivelul localității a unor ONG-uri care activează în domeniul social.</li> <li>- Măsurile luate de către consiliul local pentru reglementarea comerțului în vederea asigurării respectării principiilor concurențe loiale, sănătății, securității și intereselor economice ale populației</li> <li>- Existența unor mici meșteșugari</li> <li>- Întreprinderea de acțiuni din partea autorităților publice locale în vederea aplicării normelor legislative privind protecția mediului;</li> <li>- Inexistența întreprinderilor poluatoare în zonă</li> <li>- La nivelul orașului a fost implementat un proiect finanțat prin PHARE 2004 – ECO VALEA MUNTELUI – Sistem integrat de colectare a deșeurilor prin Stația de transfer deșeurii Comanesti</li> <li>- Existența unui număr corespunzător de școli pe teritoriul localității</li> <li>- Accesul în localitate atât prin intermediul drumurilor naționale DN 12A și DN 2G cât și prin intermediul infrastructurii feroviare</li> <li>- Existența rețelei de alimentare cu apă și canalizare.</li> <li>- Majoritatea locuințelor sunt racordate la rețeaua de energie electrică.</li> <li>- Prezența pe teritoriul localității a rețelei de alimentare cu gaz.</li> <li>- Localitatea este membră a asociațiilor de dezvoltare intercomunitare ADISS și de asemenea face parte din Asociația Orașelor din România</li> </ul>	<p><b>Puncte slabe</b></p> <ul style="list-style-type: none"> <li>- Nivelul scăzut al veniturilor populației</li> <li>- Părăsirea localității de către tinerii căsătoriți și/sau cu studii</li> <li>- Lipsa infrastructurii pentru conferințe/reuniuni ale mediului de afaceri;</li> <li>- Scăderea numărului de locuitori</li> <li>- Nivelul scăzut al investițiilor străine în localitate</li> <li>- În prezent rețeaua de canalizare nu este realizată pe tot teritoriul localității</li> <li>- Lipsa unui canal media propriu prin care să se poată mediatiza proiectele culturale și educaționale și care să reprezinte, totodată, o sursă de informare pentru toți locuitorii orașului</li> <li>- Starea precară a drumurilor și a trotuarelor</li> <li>- Rețeaua de canalizare neextinsă în toate zonele orașului</li> <li>- Rețeaua de alimentare cu gaz neextinsă în toate zonele orașului</li> <li>- Autoritățile publice locale nu funcționează în schemă completă de personal</li> <li>- Trecuri de pietoni semnalizate minimal</li> <li>- Intersecții conflictuale – semnalizate necorespunzător</li> </ul>



## Oportunități

- Dezvoltarea politicilor regionale și locale de administrare descentralizată
- Existența politicilor europene și naționale pentru sprijinirea comunităților locale
- Constituirea unei rețele de promotori locali activi;
- Realizarea Strategiei de Dezvoltare a Orașului Comănești;
- Existența unor programe de sprijin pentru afaceri
- Existența unor programe de sprijinire a agriculturii
- Accesarea programelor finanțate de Uniunea Europeană și de Guvernul României destinate proiectelor de protecția mediului;
- Crearea de parteneriate cu instituții de învățământ din UE în vederea schimbului de experiență;
- Accesarea de fonduri structurale pentru modernizarea școlilor
- Stabilirea unor parteneriate public-private în vederea realizării de obiective de interes public
- Accesarea programelor finanțate de Uniunea Europeană și de Guvernul României destinate proiectelor de creșterea capacității serviciilor administrației publice locale;

## Amenințări

- Îmbătrânirea populației
- Migrarea forței de muncă calificată către străinătate
- Nevalorificarea resurselor economice locale
- Tendința europeană de reglementare puternică a sectoarelor
- Lipsa de receptivitate și flexibilitate a populației locale la cerințele pieței care determină decalaje economice mari, greu de recuperat
- Schimbările climaterice ce duc la creșterea riscului producerii de calamități
- Schimbări dese ale sistemului de învățământ și ale programei școlare;
- Instabilitate legislativă;
- Riscuri naturale privind producerea de inundații, cutremure, alunecări de teren, secetă, incendii de pădure

## 5. STRATEGIA DE DEZVOLTARE DURABILĂ A ORAȘULUI COMĂNEȘTI

Viziune strategică pentru perioada 2012 - 2020

### **Dezvoltarea economică și socială a orașului Comănești prin respectarea principiilor de dezvoltare durabilă și echitate socială**

În urma analizei SWOT realizate pe domenii și a inițiativelor locale identificate în cadrul interviurilor realizate pentru întocmirea strategiei, au fost identificate următoarele proiecte de dezvoltare durabilă care vor fi incluse în lista proiectelor de realizat în perioada 2012-2020.

Sectoare prioritare – au fost stabilite în urma analizei interne a orașului Comănești, după consultarea reprezentanților administrației publice locale și în conformitate cu documentele de programare de la nivel județean și național:

Sector prioritar 1 - Dezvoltarea unui mediu economic care să ducă la creșterea competitivității agenților economici și atractivitatea localității	
Domeniul de intervenție 1.1	Încurajarea și sprijinirea inițiativei private
Domeniul de intervenție 1.2	Dezvoltarea turismului local
Sector prioritar 2 – Dezvoltarea serviciilor comunitare de utilități publice	
Domeniul de intervenție 2.1	Modernizarea străzilor
Domeniul de intervenție 2.2	Serviciul de alimentare cu apă, canalizare și epurare a apelor uzate
Domeniul de intervenție 2.3	Serviciul de salubritate a localității
Domeniul de intervenție 2.4	Serviciul de iluminat public local și serviciul de alimentare cu gaz
Sector prioritar 3 - Protecția mediului și a naturii	
Domeniul de intervenție 3.1	Managementul deșeurilor
Domeniul de intervenție 3.2	Protejarea cadrului natural și îmbunătățirea calității mediului înconjurător
Sector prioritar 4 - Creșterea capacității de intervenție a administrației publice locale	
Domeniul de intervenție 4.1	Dezvoltarea serviciilor oferite de administrația publică locală din orașul Comănești
Domeniul de intervenție 4.2	Dezvoltarea infrastructurii de educație și formare
Domeniul de intervenție 4.3	Dezvoltarea facilităților și serviciilor locale de asistență socială



Domeniul de intervenție 4.4	Asigurarea cadrului pentru petrecerea timpului liber
Domeniul de intervenție 4.5	Îmbunătățirea accesului la informația de interes public
Sectorul prioritar 5 – Managementul situațiilor de urgență și îmbunătățirea siguranței traficului rutier	
Domeniul de intervenție 5.1	Managementul situațiilor de urgență
Domeniul de intervenție 5.2	Îmbunătățirea siguranței traficului rutier

În implementare direcțiilor de dezvoltare ale comunității locale, se va avea în vedere următoarele principii de acțiune:

- **Infrastructura fizică de bază** – străzile; rețelele de alimentare cu apă și de canalizare /tratate a apelor reziduale; infrastructura de alimentare cu energie electrică /termică și gaze;
- **Serviciile comunitare de bază** – facilități pentru copii și vârstnici; servicii de transport public; facilități de petrecere a timpului liber și sport etc.; centre comunitare, cămine culturale și alte facilități culturale;
- **Păstrarea și conservarea patrimoniului și a identității culturale**, tradițiilor și obiceiurilor.

Modul de viață al populației este strâns legat de un bogat patrimoniu material și imaterial, care conferă identitatea specifică a localității – elemente ce trebuie păstrate și valorificate în același timp. Dezvoltarea în acest sens trebuie suplimentată prin eforturile de îmbunătățire a mediului natural și social, serviciilor, dar și a acțiunilor întreprinse pentru o mai bună comercializare a produselor tradiționale specifice.

## 5.1 SECTOR PRIORITAR 1 - DEZVOLTAREA UNUI MEDIU ECONOMIC CARE SĂ DUCĂ LA CREȘTEREA COMPETITIVITĂȚII AGENȚILOR ECONOMICI ȘI ATRACTIVITATEA LOCALITĂȚII

Economia locală este bazată, în mare parte pe activități de producție și comerț, existând în același timp, la nivelul comunei agenți economici care sunt înregistrați și funcționează în domeniul industrie și construcții. Documentul strategic al orașului Comănești trebuie să țină cont de specificul agenților economici de la nivel local, cât și de potențialul de creștere economică al localității.

Strategia de dezvoltare durabilă se axează pe susținerea și încurajarea inițiativei private la nivelul localității, cât și pe valorificarea potențialului turistic.

Direcțiile strategice propuse prin Strategia de Dezvoltare Durabilă sunt în strânsă corelare cu obiectivele și axele Planului Național de Dezvoltare 2007-2013. Astfel, axa 1 a PND, urmărește creșterea competitivității economice și dezvoltarea economiei bazate pe cunoaștere prin 3 obiective strategice:

- Creșterea competitivității prin îmbunătățirea accesului pe piață al întreprinderilor, în special al celor mici și mijlocii.
- Dezvoltarea economiei bazate pe cunoaștere, prin promovarea cercetării și inovării și accelerarea dezvoltării societății informaționale
- Îmbunătățirea eficienței energetice și valorificarea resurselor regenerabile de energie.

Obiectivul general al Priorității 1 din PND este creșterea productivității întreprinderilor românești pentru reducerea decalajelor față de productivitatea medie la nivelul Uniunii. Se urmărește generarea până în anul 2015 a unei creșteri medii a productivității de cca. 5,5% anual, permițând României să atingă un nivel de aproximativ 55% din media UE.

### Obiective specifice

- Creșterea contribuției IMM la PIB cu 20% până în 2015.
- Creșterea valorii cheltuielilor totale de C-D până la 3% din PIB în 2015.
- Creșterea numărului utilizatorilor de Internet - întreprinderi/populație - de la 52% / 19% în 2003 la 70% / 55% în 2015.
- Reducerea intensității energetice primare cu 40 % până în anul 2015, comparativ cu anul 2001.

În cadrul Direcției de Dezvoltare Dezvoltarea unui mediu economic care să ducă la creșterea competitivității agenților economici și atractivitatea localității, sunt propuse 2 domenii de intervenție, în concordanță cu direcțiile strategice ale documentelor programatice la nivel național:

- Domeniu de intervenție 1.1 – Încurajarea și sprijinirea inițiativei private;
- Domeniu de intervenție 1.2 – Dezvoltarea turismului local.



## 5.1.1 DOMENIU DE INTERVENȚIE 1.1 - ÎNCURAJAREA ȘI SPRIJINIREA INIȚIATIVEI PRIVATE

<b>Oportunitatea</b>	<p>Creșterea, din ultimele decade, a nivelului de conștientizare asupra importanței întreprinderilor nou create și a întreprinderilor mici și mijlocii (IMM-uri) în cadrul dezvoltării economice a determinat multe administrații publice, ale căror membri provin din toate formațiunile politice și la toate nivelurile administrative, să creeze politici care să favorizeze și stimuleze crearea de noi firme.</p> <p>De asemenea, antreprenoriatul a devenit un instrument pentru dezvoltarea economică. Uniunea Europeană și țările membre ale Organizației pentru Dezvoltare și Cooperare Economică (OECD) au introdus în ultimii zece ani politici care folosesc antreprenoriatul ca un instrument esențial pentru dezvoltarea zonelor urbane. În Europa, diversificarea bazei de producție a zonei urbane a devenit un obiectiv al politicii pentru dezvoltarea urbană. De asemenea, există o cerere și interes în creștere în plasarea creării de noi afaceri ca element cheie în cadrul procesului de dezvoltare și revitalizare a zonelor europene mai puțin dezvoltate.</p> <p>Promovarea antreprenoriatului ar trebui să devină o parte integrantă a oricărui plan de dezvoltare. El este condiționat de cadrul instituțional local și de aceea nu ar trebui izolat de celelalte politici de dezvoltare. Caracterul de sector-baza al majorității politicilor de dezvoltare a creat o prăpastie între corpurile administrative care au formulat de-a lungul timpului politici de dezvoltare și cele care au promovat antreprenoriatul. Datorită importanței în creștere a antreprenoriatului și diversificarea structurii economice, politicile de dezvoltare ar trebui să devină un exercițiu de guvernare încrucișată între sectoare, unind sub același scop toate deciziile publice ce afectează zonele urbane, inclusiv promovarea antreprenoriatului.</p>
<b>Impactul</b>	<ul style="list-style-type: none"><li>• Creșterea numărului de IMM-uri și a asociațiilor agricole care își desfășoară activitatea pe raza orașului Comănești;</li><li>• Reducerea ratei șomajului</li><li>• Crearea unui mediu economic sănătos la nivelul localității, care să atragă potențiali investitori și să amelioreze procesul de migrare a forței de muncă în străinătate;</li><li>• Promovarea agenților economici locali pe piața regională și pe cea națională;</li><li>• Îmbunătățirea capacității manageriale prin acțiuni de informare antreprenorială;</li><li>• Crearea de parteneriate pentru promovarea afacerilor</li><li>• Consolidarea bugetului local prin atragerea de noi fonduri;</li></ul>

PROIECTE	
Titlu proiect	<i>Srijinirea mediului de afaceri privat prin acordarea de facilități si prin dezvoltarea de servicii publice menite sa promoveze activitatea economica locala si atragerea de noi investiții</i>
Sursa de finanțare	Programului Operațional Dezvoltarea Capacității Administrative, Axa prioritară 1 – Domeniul Major de Intervenție 1.2 Creșterea responsabilizării administrației publice. Bugetul local
Titlu proiect	<i>Constituirea unui parteneriat intre Autoritatea locala si ONG-uri care sa dezvolte proiecte de educație si formare antreprenorială</i>
Sursa de finanțare	Bugetul local
Titlu proiect	<i>Construirea unui Centru de Afaceri Multifuncțional</i>
Sursa de finanțare	POR: DMI 4.1 - Dezvoltarea durabila a structurilor de sprijinire a afacerilor de importanta regionala si locala

#### 5.1.2 DOMENIU DE INTERVENȚIE 1.2 - DEZVOLTAREA TURISMULUI LOCAL

<b>Oportunitatea</b>	<p>Exploatarea potențialului turistic al orașului reprezintă un pilon esențial pe care se bazează dezvoltarea mediului economic local, așa cum reiese si din analiza SWOT efectuata pe segmentul economie locala.</p> <p>Faptul ca la momentul elaborării strategiei de dezvoltare, potențialul agro-turistic al Orașului Comănești nu este pus suficient în valoare, potențează necesitatea implementării, la nivelul administrației locale, de proiecte care converg spre dezvoltarea turismului local.</p>
<b>Impactul</b>	Dincolo de avantajele financiare, ca urmare a diversificării surselor de venituri la bugetul local, dezvoltarea turismului local generează beneficii ce țin de păstrarea tradițiilor, promovarea valorilor istorice locale, care împreuna concura la promovarea orașului Comănești.

PROIECTE	
Titlu proiect	<i>Promovarea localității prin instrumente de informare a opiniei publice și internet</i>



Sursa de finanțare	Bugetul local
Titlu proiect	<i>Dezvoltarea turismului prin acordarea de facilități fiscale pentru agenții economici din domeniul turismului</i>
Sursa de finanțare	Bugetul local

## 5.2 SECTOR PRIORITAR 2 - DEZVOLTAREA SERVICIILOR COMUNITARE DE UTILITĂȚI PUBLICE

Dezvoltarea durabilă la nivelul orașului Comănești va fi realizată reabilitarea și modernizarea infrastructurii, în strânsă legătură cu obiectivele și măsurile Axei 2 din Planul Național de Dezvoltare (PND).

Axa 2 din PND propune Îmbunătățirea standardelor de viață prin asigurarea serviciilor de utilități publice în sectoarele apă și deșeuri, la calitatea și în cantitatea necesară, prin 3 obiective strategice, dintre care unul face referire *Dezvoltarea sistemelor de infrastructură de apă și apă uzată în regiunile mai puțin dezvoltate și reducerea diferențelor dintre regiuni*. Măsurile propuse în direcția dezvoltării infrastructurii se definesc prin:

- Crearea și modernizarea infrastructurii fizice de bază
- Îmbunătățirea calității mediului social, natural și economic

Cele două domenii de intervenție ale Strategiei de Dezvoltare Durabilă a orașului Comănești se vor implementa prin intermediul Programelor Operaționale, precum și prin intermediul programelor guvernamentale finanțate de Guvernul României.

## 5.2.1 DOMENIU DE INTERVENȚIE 2.1 - MODERNIZAREA STRĂZILOR

<b>Oportunitatea</b>	<p>O infrastructură modernă reprezintă punctul de pornire cheie în transformarea zonelor urbane în zone atractive, în care cetățenii să-și desfășoare activitatea economică și să trăiască. Analiza SWOT realizată pe domeniul de infrastructură, relevă faptul că, orașul Comănești prezintă oportunități dezvoltarea a infrastructurii rutiere, în perspectiva deschiderilor căilor de acces la drumurile naționale. Rețea de iluminat public există la nivelul orașului, dar aceasta trebuie extinsă și modernizată.</p> <p>Oportunitățile de dezvoltare la nivelul orașului pot a se implementa prin utilizarea oportunităților existente în mediul extern, cum ar fi:</p> <ul style="list-style-type: none"> <li>• Posibilitatea accesării de fonduri structurale;</li> <li>• Existența Studiilor de Fezabilitate pentru proiecte de modernizare a infrastructurii locale.</li> </ul>
<b>Impactul</b>	<p>Dezvoltarea infrastructurii rutiere și de iluminat public la nivelul orașului Comănești, va conduce la:</p> <ul style="list-style-type: none"> <li>- îmbunătățirea vieții populației locale prin îmbunătățirea accesului rutier la puncte de dezvoltare economică;</li> <li>- creșterea atractivității orașului Comănești, prin îmbunătățirea infrastructurii locale;</li> <li>- rata crescută de tranzitare a localității.</li> </ul>
<b>PROIECTE</b>	
<b>Titlu proiect</b>	<i>Modernizarea străzi orașenești</i>
<b>Sursa de finanțare</b>	<p>POR - Axa 1, DMI 1.1-Planuri integrate de dezvoltare durabila, Sub-domeniul: Centre urbane</p> <p>Programe de dezvoltare guvernamentale</p>



## 5.2.2 DOMENIU DE INTERVENȚIE 2.2 - SERVICIUL DE ALIMENTARE CU APA, CANALIZARE ȘI EPURARE A APELOR UZATE

### Oportunitatea

Renovarea și dezvoltarea orașelor și mai ales, îmbunătățirea infrastructurii, ameliorarea calității aerului și apei nu sunt doar o cerință esențială pentru îmbunătățirea calității vieții și creșterea atractivității zonelor urbane, ci și un element foarte important pentru dezvoltarea activităților economice vizate și pentru protecția mediului.

În conformitate cu angajamentele asumate de Guvernul României prin Tratatul de Aderare la Uniunea Europeană, au fost aprobate Planurile de Implementare a Directivei 98/83/CE privind calitatea apei destinate consumului uman, respectiv a Directivei 91/271/CEE privind epurarea apelor uzate orășenești modificată de către Directiva 98/15/CE.

Autoritățile administrației publice locale sunt responsabile, ținând seama de cerințele planurilor de conformare, pentru realizarea sistemelor de alimentare cu apă, canalizare și epurare a apelor uzate orășenești și pentru asigurarea condițiilor pentru ca serviciul public de alimentare cu apă și canalizare să se conformeze la prevederile legale prin care sunt transpuse directivele U.E. O atenție deosebită se va acorda dezvoltării infrastructurii pentru apă uzată, avându-se în vedere termenele de conformare obținute în procesul de negociere a Tratatului de Aderare – până în 2015, pentru aglomerările urbane cu peste 10.000 l.e. va deveni obligatorie treapta terțiară de epurare pentru stațiile de epurare, iar până în 2018, pentru aglomerări între 2000 și 10.000 l.e. va fi termenul de conformare pentru colectarea, descărcarea și epurarea apelor uzate.

Serviciul public de alimentare cu apă, canalizare și epurare a apelor uzate este reglementat prin Legea nr. 241/2006 care înlocuiește Ordonanța Guvernului nr. 32/2002 privind organizarea și funcționarea serviciilor publice de alimentare cu apă și de canalizare, aprobată cu modificări și completări prin Legea nr. 634/2002, cu modificările și completările ulterioare.

Operatorii au responsabilitatea privind conformarea cu prevederile de calitate ale apei potabile furnizate, respectiv a apelor epurate evacuate în receptorii naturali, monitorizarea, informarea consumatorilor, a autorității de sănătate publică și a autorităților administrației publice locale.

<b>Impactul</b>	<p>Dezvoltarea infrastructurii de alimentare cu apă și a managementului apelor uzate. va conduce, pe termen mediu și lung la:</p> <ul style="list-style-type: none"> <li>• asigurarea distribuției permanente a apei pentru toți consumatorii,</li> <li>• asigurarea cantitativă și calitativă a apei indiferent de anotimp,</li> <li>• realizarea investițiilor pentru construirea sistemului de canalizare,</li> <li>• întreținerea în mod adecvat a sistemelor de alimentare cu apă, în baza unor programe de reparații,</li> <li>• înlăturarea pierderilor de apă și micșorarea timpului de reacție la urgențe în cazul avariilor,</li> <li>• dirijarea apelor pluviale, pentru evitarea neplăcerilor produse cetățenilor în condiții naturale normale sau excepționale.</li> </ul>
<b>PROIECTE</b>	
<b>Titlu proiect</b>	<i>Modernizare și extindere rețea alimentarea cu apă</i>
<b>Sursa de finanțare</b>	<p>Fonduri structurale  Fonduri guvernamentale  Fonduri de la bugetul local</p>
<b>Titlu proiect</b>	<i>Modernizare și extindere a rețelei de canalizare</i>
<b>Sursa de finanțare</b>	<p>Fonduri structurale  Fonduri guvernamentale  Fonduri de la bugetul local</p>



<p><b>Oportunitatea</b></p>	<p>Serviciul public de salubritate a localităților face parte din sfera serviciilor comunitare de utilități publice și se desfășoară sub controlul, conducerea sau coordonarea autorităților administrației publice locale sau asociațiilor de dezvoltare comunitară, în scopul salubrității localităților.</p> <p>Conform Strategiei naționale de gestionare a deșeurilor, organizarea activităților de colectare, transport și eliminare a deșeurilor este una dintre obligațiile administrației publice locale. Serviciul de salubritate se realizează prin intermediul unei infrastructuri tehnico-edilitare specifice care, împreună cu mijloacele de colectare și transport al deșeurilor, formează sistemul public de salubritate a localităților</p> <p>PNGD, PRGD și PJGD reprezintă instrumentele care stabilesc un sistem unitar pentru managementul deșeurilor municipale, prevăd stabilirea graduală la nivel național, regional și județean a unui sistem de management al deșeurilor municipale și constau în:</p> <ol style="list-style-type: none"> <li>colectarea/colectarea selectivă;</li> <li>transportul și transferul deșeurilor;</li> <li>recuperarea și reciclarea anumitor fracțiuni din deșeurile municipale cu accent pe ambalajele de plastic (PET);</li> <li>recuperarea energiei;</li> <li>tratarea deșeurilor și neutralizarea acestora;</li> <li>depozitarea (eliminarea finală) în depozite controlate, conforme cu legislația de mediu în vigoare.</li> </ol> <p>La nivelul fiecărei localități unde nu există depozite de deșeurii municipale, sunt înființate, pe lângă consiliile locale orășenești și comunale, servicii de salubritate și sunt amenajate spații speciale de depozitare a deșeurilor care urmează să se închidă, prin procedură simplă, prin salubritate a zonelor și reintroducerea acestora în circuitul natural.</p>
<p><b>Impactul</b></p>	<p>Ca urmare a situației existente privind salubritate și gestionarea deșeurilor la nivelul localității, pentru eliminarea deficiențelor, s-au propus următoarele obiective:</p> <ul style="list-style-type: none"> <li>Conformarea cu politica Uniunii Europene privind gestionarea deșeurilor și atingerea obiectivelor propuse;</li> <li>Ecologizarea albiilor râurilor;</li> <li>Asigurarea unui serviciu de salubritate centralizat care să deservească întregii comune</li> <li>Gestionarea serviciului de salubritate pe criterii de transparență, eficiență și competitivitate</li> <li>Promovarea programelor de dezvoltare și reabilitare a serviciului de salubritate în vederea îmbunătățirii condițiilor de viață a cetățenilor</li> <li>Organizarea colectării selective a deșeurilor.</li> <li>Conservarea mediului înconjurător</li> </ul>

PROIECTE	
<b>Titlu proiect</b>	<i>Dezvoltarea educației ecologice la nivelul comunității locale</i>
<b>Sursa de finanțare</b>	Programul Operațional Sectorial "Mediu, Axa Prioritară 4 - Implementarea sistemelor adecvate de management pentru protecția naturii Domeniu major de intervenție - Dezvoltarea infrastructurii și a planurilor de management pentru protejarea biodiversității și rețelei Natura 2000
<b>Titlu proiect</b>	<i>Realizarea unui sistem integrat de colectare selectivă a deșeurilor solide</i>
<b>Sursa de finanțare</b>	Programul Operațional Sectorial Mediu



## 5.2.4 DOMENIU DE INTERVENȚIE 2.4 - SERVICIUL DE ILUMINAT PUBLIC LOCAL ȘI SERVICIUL DE ALIMENTAREA CU GAZ

<b>Oportunitatea</b>	<p>Serviciul de iluminat public face parte din sfera serviciilor comunitare de servicii publice și cuprinde totalitatea acțiunilor și activităților de utilitate publică și de interes economic și social general desfășurate la nivelul unităților administrativ-teritoriale sub conducerea, coordonarea și responsabilitatea autorităților administrației publice locale, în scopul asigurării iluminatului public. Acesta cuprinde iluminatul stradal - rutier, iluminatul stradal - pietonal, iluminatul arhitectural, iluminatul ornamental și iluminatul ornamental - festiv al comunelor, orașelor și municipiilor.</p> <p>Serviciul public de iluminat este reglementat de Legea nr. 230 din iunie 2006 și face parte integrantă din infrastructura tehnică – edilitară a unităților administrativ-teritoriale în conformitate cu Legea Serviciilor Comunitare de Utilități Publice nr. 51 /2006 (Monitorul Oficial al României, Partea I, nr.254 din 12 martie 2006). Legea 230 din 2006 a fost realizată în vederea obținerii unui serviciu de iluminat public unitar, modern și eficient, în conformitate cu directivele Uniunii Europene.</p> <p>Autoritățile administrației publice locale, în conformitate cu Legea nr. 230/2006 au responsabilitatea de a conduce și coordona toate activitățile și acțiunile ce privesc serviciul de iluminat public.</p>
<b>Impactul</b>	<ul style="list-style-type: none"> <li>▪ creșterea gradului de confort și a calității vieții cetățenilor,</li> <li>▪ asigurarea siguranței circulației pietonale și rutiere,</li> <li>▪ creșterea gradului de securitate a indivizilor în cadrul comunității,</li> <li>▪ punerea în valoare a elementelor de patrimoniu arhitectural și ornamental al localităților,</li> <li>▪ exploatarea în condiții de siguranță, eficiență economică a infrastructurii serviciului de iluminat public;</li> </ul>
<b>PROIECTE</b>	
<b>Titlu proiect</b>	<i>Modernizarea și extinderea iluminatului public</i>
<b>Sursa de finanțare</b>	<p>POR - Axa 1, DMI 1.1-Planuri integrate de dezvoltare durabilă, Sub-domeniul: Centre urbane</p> <p>Programe de dezvoltare guvernamentale</p>
<b>Titlu proiect</b>	<i>Modernizare și extindere rețea de alimentare cu gaz</i>
<b>Sursa de finanțare</b>	<p>Fonduri structurale</p> <p>Fonduri guvernamentale</p> <p>Fonduri de la bugetul local</p>

### 5.3 SECTOR PRIORITAR 3 - PROTECȚIA MEDIULUI ȘI A NATURII

Dezvoltarea durabilă la nivelul orașului Comănești va fi realizată cu protejarea mediului înconjurător și a naturii, în strânsă legătură cu obiectivele și măsurile Axei 3 din Planul Național de Dezvoltare (PND).

Obiectivul global al acestei priorități naționale din PND îl constituie protejarea și îmbunătățirea calității mediului, în conformitate cu nevoile economice și sociale ale României, conducând astfel la îmbunătățirea semnificativă a calității vieții prin încurajarea dezvoltării durabile.

*Obiectivele specifice avute în vedere, fac referire la:*

- Îmbunătățirea standardelor de viață prin asigurarea serviciilor de utilități publice în sectoarele apă și deșeuri, la calitatea și în cantitatea necesară.
  - Dezvoltarea sistemelor integrate de infrastructură de apă și apă uzată în 40 regiuni/județe până în 2015
  - Construirea sistemelor integrate de deșeuri în minimum 20 regiuni/județe și extinderea infrastructurii municipale de deșeuri în alte 20 regiuni/județe până în 2015.
- Îmbunătățirea calității mediului vizând, în special, conformarea cu Directivele relevante ale Uniunii Europene
  - Îmbunătățirea calității apei
  - Îmbunătățirea calității solului
  - Protecția calității aerului în zonele cele mai expuse
  - Managementul îmbunătățit al resurselor naturale în vederea unei dezvoltări durabile

Domeniile prioritare prevăzute pentru direcția de dezvoltare de Protecția mediului și a naturii se vor implementa cu finanțare atât din bugetul local al Consiliului Local Comănești, cât și din finanțarea proiectelor propuse ca proiecte de realizat în cadrul strategiei, prin intermediul următoarelor linii de finanțare:

#### **Programul Operațional Sectorial Mediu 2007-2013:**

**Axa Prioritară 2 “Dezvoltarea sistemelor de management integrat al deșeurilor și reabilitarea siturilor contaminate istoric”, care urmărește:**

- Creșterea gradului de acoperire a populației care beneficiază de colectarea deșeurilor municipale, și de serviciile de management de calitate corespunzătoare și la tarife acceptabile;
- Reducerea cantității de deșeuri depozitate;
- Creșterea cantității de deșeuri reciclate și valorificate
- Înființarea unor structuri eficiente de management al deșeurilor
- Reducerea numărului de situri contaminate istoric.



### 5.3.1 DOMENIU DE INTERVENȚIE 3.1 - MANAGEMENTUL DEȘEURILOR

Oportunitatea	<p>În analiza situațională a orașului Comănești au fost reliefate probleme care au un impact negativ asupra mediului. Astfel s-a pus în evidență faptul că la nivelul localității există un risc de degradare a factorilor de mediu datorită nerespectării legislației și normelor naționale în vigoare.</p> <p>Managementul deșeurilor la nivelul orașului Comănești presupune implementarea unui sistem de colectare selectivă a deșeurilor și amenajarea unui spațiu destinat depozitării acestuia.</p> <p>Investiția este realizabilă, conform oportunităților mediului extern prezentate în analiza SWOT, prin accesarea programelor finanțate de Uniunea Europeană și de Guvernul României destinate proiectelor de protecția mediului.</p>
Impactul	<p>Implementarea unui sistem de management integrat al deșeurilor presupune următoarele beneficii locale:</p> <ul style="list-style-type: none"> <li>- implementarea normelor și legislației în vigoare în domeniul protecției mediului înconjurător;</li> <li>- creșterea calității vieții populației locale;</li> <li>- îmbunătățirea calității apei, aerului și solului;</li> <li>- conservarea cadrului natural.</li> </ul>
<b>PROIECTE</b>	
Titlu proiect	<i>Colectarea selectiva a deseurilor</i>
Sursa de finanțare	Fonduri structurale Fonduri guvernamentale Fonduri de la bugetul local
Titlu proiect	<i>Dezvoltarea educației ecologice la nivelul comunității locale</i>
Sursa de finanțare	Programul Operațional Sectorial "Mediu, Axa Prioritară 4 - Implementarea sistemelor adecvate de management pentru protecția naturii Domeniu major de intervenție - Dezvoltarea infrastructurii și a planurilor de management pentru protejarea biodiversității și rețelei Natura 2000

### 5.3.2 DOMENIU DE INTERVENȚIE 3.2 - PROTEJAREA CADRULUI NATURAL ȘI ÎMBUNĂTĂȚIREA CALITĂȚII MEDIULUI ÎNCONJURĂTOR

Oportunitatea	<p>Strategia de dezvoltare durabilă a orașului Comănești este în concordanță cu principiile de protejarea cadrului natural al comunei și implicit creșterea calității mediului înconjurător</p> <p>Aplicând metoda strategică de utilizarea oportunităților din mediul extern pentru valorificarea punctelor tari ale mediului intern, se pot lua în considerare următoarele oportunități în vederea protejării cadrului natural al localității:</p> <ul style="list-style-type: none"> <li>• valorificarea potențialului natural al localității prin proiecte de dezvoltare a turismului la nivel local.</li> <li>• accesarea programelor finanțate de Uniunea Europeană și de Guvernul României destinate proiectelor de protecția mediului .</li> </ul>
Impactul	<p>Plecând pe necesitatea implementării unor acțiuni în vederea protejării cadrului natural și conservarea mediului înconjurător, impactul acestora va fi resimțit în:</p> <ul style="list-style-type: none"> <li>- creșterea calității factorilor de mediu: aer, apă sol;</li> <li>- creșterea calității produselor agricole, prin îmbunătățirea calității solului;</li> <li>- promovarea și practicarea activităților de turism și agroturism, în condițiile unui mediu înconjurător sănătos.</li> </ul>
<b>PROIECTE</b>	
Titlu proiect	<i>Ecologizare situri industriale dezafectate</i>
Sursa de finanțare	<p>Fonduri structurale</p> <p>Fonduri guvernamentale</p> <p>Fonduri de la bugetul local</p>
Titlu proiect	<i>Campanii de informare și conștientizare cu privire la protejarea mediului</i>
Sursa de finanțare	<p>Program Național – Fondul de Mediu, Fondul Social European – Programul Operațional Sectorial Dezvoltarea Resurselor Umane;</p> <p>Cofinanțare – Buget local.</p>



Titlu proiect	<i>Implementarea de surse de energie regenerabile</i>
Sursa de finanțare	Fonduri structurale Fonduri guvernamentale Fonduri de la bugetul local

#### 5.4 SECTOR PRIORITAR 4 - CREȘTEREA CAPACITĂȚII DE INTERVENȚIE A ADMINISTRAȚIEI PUBLICE LOCALE

Pentru a răspunde nevoilor de dezvoltare ale comunei și provocărilor din mediul extern, s-a considerat oportună, introducerea, în cadrul Strategiei de Dezvoltare Durabilă a orașului Comănești a unei direcții de dezvoltare distincte relative la creșterea capacității de intervenție a administrației publice locale.

Se vizează o intervenție la nivelul serviciilor publice care să orienteze activitatea acestora spre cetățean, cu accentul pus pe eficiență, dar în același timp să contribuie la dezvoltarea serviciilor publice.

În vederea implementării domeniilor de intervenție prevăzute în cadrul sectorului prioritar 4, se au în vedere implementare de acțiuni care să fie în concordanță cu obiectivele și domeniile de intervenție ale programelor operaționale.

Astfel, **Programul Operațional "Dezvoltarea Capacității Administrative"** este destinat îmbunătățirii managementului, serviciilor, proceselor decizionale și unei descentralizări eficiente în cadrul administrației publice. Programul are în vedere Creșterea eficienței administrației publice, prin intermediul a două obiective specifice:

- Îmbunătățirea managementului ciclului de politici publice
- Îmbunătățirea calității și eficienței furnizării serviciilor

**Programului Operațional Sectorial „Creșterea competitivității economice” 2007-2013 (POS CCE) Domeniului Major de Intervenție 2 „Dezvoltarea și creșterea eficienței serviciilor publice electronice ”**, care urmărește pune la dispoziție serviciile administrative prin mijloace electronice, respectiv de a crea beneficii atât pentru utilizatori (cetățeni și mediul de afaceri), cât și pentru administrația publică. Beneficiile utilizatorilor pot fi exprimate succint printr-un acces facil la serviciile administrației publice. Pentru autoritățile care utilizează tehnologia informației și comunicațiilor în scopul furnizării de servicii electronice, aceasta înseamnă noi oportunități, dar și schimbări interne la nivel organizațional

În *Strategia de Dezvoltare Durabilă a orașului Comănești* obiectivul urmărit este creșterea calității vieții populației din localitate. Având în vedere schimbările propuse la nivelul dezvoltării mediului economic, mediul social al localității va fi dezvoltat, în concordanță cu:

**Strategia Națională de Sănătate Publică** aprobată prin Ordinul Ministrului Sănătății nr. 923 din iulie

2004, care stabilește mecanismele și direcțiile de acțiune care au ca scop îmbunătățirea stării de sănătate a populației și asigurarea unui înalt nivel de protecție a sănătății umane prin implementarea unor măsuri care vizează transformarea structurilor actuale din domeniul sănătății publice spre cele adecvate noilor concepte și abordări de la nivel internațional.

Domeniile de intervenție prevăzute se vor implementa cu finanțare atât din bugetul local al Consiliului Local Comănești cât și din finanțarea proiectelor propuse ca proiecte de realizat în cadrul strategiei, prin intermediul următoarelor linii de finanțare:

**Programul Operațional Sectorial – Dezvoltarea Resurselor Umane – Axa prioritară 6 „Promovarea incluziunii sociale”**, cu următoarele domenii de intervenție:

- Dezvoltarea economiei sociale
- Îmbunătățirea accesului și participării grupurilor vulnerabile pe piața forței de muncă;
- Promovarea egalității de șanse pe piața muncii;
- Inițiative transnaționale pe piața inclusivă a muncii.

**Programul prioritar național pentru proiectarea și construirea de sedii pentru așezăminte culturale de drept public, în localitățile unde nu există asemenea instituții** care urmărește realizarea de cămine și așezăminte culturale în cât mai multe localități din țară.



#### 5.4.1 DOMENIU DE INTERVENȚIE 4.1 - DEZVOLTAREA SERVICIILOR OFERITE DE ADMINISTRAȚIA PUBLICĂ LOCALĂ A ORAȘULUI COMĂNEȘTI

Oportunitatea	<p>Creșterea calității serviciilor publice prestate către comunitate se poate realiza în primul rând prin oferirea acestora de către autoritatea cea mai apropiată de cetățean. De aceea, descentralizarea reprezintă un element de bază al reformei administrației publice în România, acțiune care duce la întărirea puterii și rolului autorităților administrației publice locale în gestionarea serviciilor publice</p> <p>Administrația publică din România parcurge un amplu și complex proces de reformă structurală, dezvoltarea serviciilor instituțiilor din administrația publică centrală și locală reprezentând o componentă fundamentală a strategiei de aliniere la standardele Uniunii Europene.</p> <p>Această cerință precum și reducerea birocrăției în administrație și a volumului de muncă pentru funcționarii publici pot fi asigurate prin utilizarea de soluții prin introducerea de proceduri și organizarea de departamente specializate în cadrul instituțiilor.</p>
Impactul	<p>În urma implementării proiectelor domeniului de intervenție 4.1, la nivelul orașului Comănești:</p> <ul style="list-style-type: none"> <li>- se vor îmbunătăți serviciile publice oferite populației locale;</li> <li>- diversificarea serviciilor publice către cetățean;</li> <li>- simplificarea procedurilor de lucru;</li> <li>- creșterea eficienței actului administrativ.</li> </ul>
<b>PROIECTE</b>	
Titlu proiect	<i>Perfecționarea managementului în administrația publică și coerența actului administrativ</i>
Sursa de finanțare	Fondul Social European, Programul Operațional "Dezvoltarea Capacității Administrative"
Titlu proiect	<i>Constituirea birourilor specializate în elaborarea și gestionarea proiectelor</i>
Sursa de finanțare	Buget local

Titlu proiect	<i>Implementarea și certificarea sistemelor de management al calității</i>
Sursa de finanțare	Fondul Social European, Programul Operațional "Dezvoltarea Capacității Administrative"

#### 5.4.2 DOMENIU DE INTERVENȚIE 4.2 - DEZVOLTAREA INFRASTRUCTURII DE EDUCAȚIE ȘI FORMARE

Oportunitatea	<p>Educația este mijlocul cel mai eficace de care dispune o societate pentru a răspunde provocării viitorului. Accesul la educație este condiția <i>sine qua non</i> a participării tinerilor la viața social-economică și culturală de la toate nivelurile societății.</p> <p>Învățământului preșcolar îi revin sarcini importante în pregătirea copiilor pentru școală, aceasta asigurând în bună măsură eficiența învățământului în prima sa treaptă.</p> <p>A pregăti copilul preșcolar pentru școală înseamnă a-l înarma cu acele achiziții, capacități, aptitudini, abilități care să-l ajute în parcurgerea în continuare și la o altă treaptă a drumului atât de complicat în cunoașterea lumii înconjurătoare. Astfel, grădinița de copii împreună cu familia și cu societatea civilă își conectează eforturile pentru asigurarea unui învățământ preșcolar de calitate, eficient.</p> <p>Este de datoria administrației locale de a optimiza procesul educațional prin înființarea de noi unități de învățământ și prin modernizarea celor existente, de a menține punctele tari aferente analizei SWOT realizată pe sistemul educațional și de a transforma oportunitățile în rezultate</p>
Impactul	<p>Implementarea domeniului de intervenție de Dezvoltarea infrastructurii de educație și formare, va conduce, pe termen mediu și lung la:</p> <ul style="list-style-type: none"> <li>• Îmbunătățirea procesului educațional prin asigurarea condițiilor optime de desfășurare a activităților;</li> <li>• Creșterea capacității unităților de învățământ;</li> <li>• Reducerea abandonului școlar</li> </ul>

#### PROIECTE

Titlu proiect	<i>Modernizarea și reabilitarea școlilor și a grădinițelor existente</i>
Sursa de finanțare	POR Domeniul de intervenție 3.4 – "Reabilitarea, modernizarea, dezvoltarea și echiparea infrastructurii educaționale preuniversitare, universitare și a infrastructurii pentru formare profesională continuă"



Titlu proiect	<i>Construirea de grădinițe cu tip after school</i>
Sursa de finanțare	POR Domeniul de intervenție 3.4 – "Reabilitarea, modernizarea, dezvoltarea și echiparea infrastructurii educaționale preuniversitare, universitare și a infrastructurii pentru formare profesională continuă"
Titlu proiect	<i>Dotarea cu echipamente IT și cu materiale didactice specifice a școlilor și grădinițelor</i>
Sursa de finanțare	Programului Operațional Sectorial „Creșterea competitivității economice” 2007-2013 (POS CCE), Axa prioritară 3 – Tehnologia Informației și Comunicațiilor (TIC) pentru sectoarele privat și public

#### 5.4.3 DOMENIU DE INTERVENȚIE 4.3 - DEZVOLTAREA FACILITĂȚILOR ȘI SERVICIILOR LOCALE DE ASISTENȚĂ SOCIALĂ

Oportunitatea	<p>Problemele de ordin social nu țin cont de bariere geografice, diferența făcând-o capacitatea administrației locale de a identifica aceste probleme și, mai mult decât atât, de a găsi soluții pentru diminuarea și rezolvarea acestora.</p> <p>Oportunitățile referitoare la sursele de finanțare, existente în mediul extern, pot fi folosite la rezolvarea problemelor sociale locale, în așa fel încât, administrația orașului Comănești să poată oferi servicii locale de asistență socială, în conformitate cu normele naționale în vigoare.</p>
---------------	----------------------------------------------------------------------------------------------------------------------------------------------------------------------------------------------------------------------------------------------------------------------------------------------------------------------------------------------------------------------------------------------------------------------------------------------------------------------------------------------------------------------------------------------------------

Impactul	<p>Implementarea proiectelor propuse în cadrul domeniului de intervenție - Dezvoltarea facilităților și a serviciilor locale de asistență socială, va conduce, pe termen mediu și lung, la:</p> <ul style="list-style-type: none"> <li>• Complementaritatea sistemului public cu cel neguvernamental Sistemul public garantează acoperirea drepturilor sociale, dezvoltă și organizează serviciile prevăzute de lege și susține financiar acțiunile organizațiilor neguvernamentale. Astfel, atât sistemul public de servicii sociale, cât și cel non-guvernamental, se poate înscrie într-o politică socială unitară, coerentă, de sprijin eficient a celor aflați în nevoie;</li> <li>• Centrarea pe familie și comunitate având ca obiectiv întărirea și dezvoltarea mediilor naturale de viață ale persoanelor (familia și comunitatea). Din această perspectivă, finalitatea serviciilor sociale este dezvoltarea capacităților individuale de funcționare și o mai bună integrare socială a individului.</li> </ul>
<b>PROIECTE</b>	
Titlu proiect	<i>Construirea unui Cămin pentru bătrâni</i>
Sursa de finanțare	Fondul Social European – Programul Operațional Dezvoltarea Resurselor Umane, Axa Prioritară 6 – „Promovarea incluziunii sociale” Cofinanțare – Buget local
Titlu proiect	<i>Suștinerea dezvoltării activității societății civile care să monitorizeze problemele sociale la nivelul comunei</i>
Sursa de finanțare	Bugetul local
Titlu proiect	<i>Construirea unui Centru de zi</i>
Sursa de finanțare	Fondul Social European – Programul Operațional Dezvoltarea Resurselor Umane, Axa Prioritară 6 – „Promovarea incluziunii sociale” Cofinanțare – Buget local
Titlu proiect	<i>Modernizare spital orașenesc</i>



Sursa de finanțare	POR Domeniul de intervenție 3.1 – "Reabilitarea / modernizarea / echiparea infrastructurii serviciilor de sanatate"
--------------------	---------------------------------------------------------------------------------------------------------------------

#### 5.4.4 DOMENIU DE INTERVENȚIE 4.4 - ASIGURAREA CADRULUI PENTRU PETRECEREA TIMPULUI LIBER

Oportunitatea	<p>În urma analizei mediului intern al orașului Comănești, s-a constatat că nu există suficiente spații necesare petrecerii timpului liber. Identificând sursele de finanțare adecvate și acțiunile ce trebuie întreprinse, se pot desprinde oportunități de acțiune în direcția asigurării de servicii publice de petrecerea timpului liber pentru populația locală:</p> <ul style="list-style-type: none"> <li>• Existența spațiului necesar amenajării unui parc;</li> <li>• Nevoia de recreare și divertisment a populației;</li> </ul>
Impactul	<p>Impactul domeniului de intervenție apare ca un rezultat atât al eforturilor autorității locale de a asigura atractivitatea localității, având rezonanță și la nivel social prin satisfacerea interesului, în creștere, pentru activități recreative ale populației.</p> <p>Astfel, impactul acțiunii constă în:</p> <ul style="list-style-type: none"> <li>• dezvoltarea de servicii publice pentru petrecerea timpului liber;</li> <li>• îmbunătățirea condițiilor de viață ale populației locale.</li> </ul>
<b>PROIECTE</b>	
Titlu proiect	<i>Amenajare parc (spațiu verde)</i>
Sursa de finanțare	Fonduri structurale Fonduri guvernamentale Fonduri de la bugetul local
Titlu proiect	<i>Construirea unei baze sportive</i>
Sursa de finanțare	Fonduri structurale Fonduri guvernamentale Fonduri de la bugetul local

Titlu proiect	<i>Modernizarea cămin cultural</i>
Sursa de finanțare	Fonduri structurale Fonduri guvernamentale Fonduri de la bugetul local
Titlu proiect	<i>Construirea unui așezământ cultural</i>
Sursa de finanțare	Fonduri structurale Fonduri guvernamentale Fonduri de la bugetul local



#### 5.4.5 DOMENIU DE INTERVENȚIE 4.5 - ÎMBUNĂȚĂȚIREA ACCESULUI LA INFORMAȚIA DE INTERES PUBLIC

<b>Oportunitatea</b>	<p>Promovarea accesului cetățenilor la informații guvernamentale este pe larg recunoscută drept un instrument important administrativ și al drepturilor omului menit să îmbunătățească guvernarea statului. Acest instrument promovează participarea publică, răspunderea democratică și încrederea publicului în procesul de adoptare a deciziilor.</p> <p>Legea accesului la informații de interes public are un rol important în procesul de consolidare democratică: contribuie la reducerea corupției prin faptul că transparentizează procesul de luare a deciziilor, alocarea de bani publici, distribuirea posturilor etc., contribuie la refacerea încrederii în instituțiile publice tot ca efect al transparentizării actului decizional; poate crește competența civică, încurajând oamenii să solicite informații la care au dreptul, să exercite funcția de control asupra instituțiilor care funcționează din bani de la buget; sau poate ajuta instituțiile să funcționeze mai bine, reglementându-le relația cu publicul.</p> <p>Guvernarea electronică poate fi o soluție de eficientizare a accesului la informația publică și reprezintă utilizarea de către autoritățile administrației publice centrale a aplicațiilor bazate pe tehnologia informației, în scopul:</p> <ul style="list-style-type: none"><li>- îmbunătățirii accesului la informațiile și serviciile publice ale autorităților administrației publice locale;</li><li>- eliminarea procedurilor birocratice și simplificarea metodologiilor de lucru;</li><li>- îmbunătățirea schimbului de informații și servicii între departamente;</li><li>- îmbunătățirea calității serviciilor publice la nivelul administrației publice locale.</li></ul>
<b>Impactul</b>	<p>Implementarea proiectelor prevăzute în cadrul domeniului de intervenție, va conduce la:</p> <ul style="list-style-type: none"><li>- <i>Participare</i> - Cetățenii sunt mai bine pregătiți să participe în procesul democratic când dispun de informație cu privire la activitățile și politicile guvernului.</li><li>- <i>Îmbunătățirea procesului de adoptare a deciziilor</i> - deciziile ce eventual vor fi făcute publice ar fi mai mult bazate pe motive obiective și temeinice, iar încrederea în Guvern sporește dacă se știe că deciziile vor fi previzibile.</li><li>- <i>Îmbunătățirea Eficienței</i> - se poate îmbunătăți fluxul intern de informație între structurile statale.</li></ul>

#### PROIECTE

Titlu proiect	<i>Asigurarea transparenței actelor administrative ale administrației publice locale</i>
Sursa de finanțare	Fondul Social European, Programul Operațional "Dezvoltarea Capacității Administrative"
Titlu proiect	<i>Informatizarea administrației publice locale, introducerea conceptului de e-guvernare</i>
Sursa de finanțare	Programului Operațional Sectorial „Creșterea competitivității economice” 2007-2013 (POS CCE) Domeniului Major de Intervenție 2 „Dezvoltarea și creșterea eficienței serviciilor publice electronice ”
Titlu proiect	<i>Creșterea calității și a eficienței serviciilor oferite de administrația publică locală</i>
Sursa de finanțare	PO DCA domeniul de intervenție 2.2 Îmbunătățirea calitatii si eficienței furnizării serviciilor

## 5.5 SECTORUL PRIORITAR 5 – MANAGEMENTUL SITUAȚIILOR DE URGENȚĂ ȘI ÎMBUNĂȚĂȘIREA SIGURANȚEI TRAFICULUI RUTIER

Practica mondială a demonstrat că evenimentele generatoare de situații de urgență nu pot fi evitate, însă, uneori, acestea pot fi gestionate, iar efectele lor pot fi reduse printr-un proces sistematic ce implică stabilirea de măsuri și acțiuni menite să contribuie la diminuarea riscului asociat acestor fenomene.

Managementul situațiilor de urgență înseamnă aplicarea unor politici, proceduri și practici având ca obiective identificarea, analiza, evaluarea, tratarea, monitorizarea și reevaluarea riscurilor în vederea reducerii acestora astfel încât comunitățile umane și cetățenii, să poată trăi, munci și să-și satisfacă trebuințele și aspirațiile într-un mediu fizic și social durabil.

Domeniile prioritare prevăzute pentru direcția de dezvoltare de Managementul situațiilor de urgență și îmbunătățirea siguranței traficului rutier se vor implementa cu finanțare atât din bugetul local al Consiliului Local Comănești, cât și din finanțarea din surse externe proiectelor propuse ca proiecte de realizat în cadrul strategiei.



## 5.5.1 DOMENIUL DE INTERVENȚIE 5.1 – MANAGEMENTUL SITUAȚIILOR DE URGENȚĂ

Oportunitatea	<p>În urma analizei SWOT pe domeniul situațiilor de urgență, s-a constatat că la nivelul orașului Comănești există mai mulți factori de risc ce pot duce la apariția unor situații de urgență. Identificând sursele de finanțare adecvate și acțiunile ce trebuie întreprinse, se pot desprinde oportunități de acțiune în direcția acoperirii riscurilor și a creșterii eficienței intervențiilor în cadrul situațiilor de urgență:</p> <ul style="list-style-type: none"> <li>• Amenajarea cursurilor de apă ce prezintă riscuri la inundații</li> <li>• Stabilizarea terenurilor unde se pot produce alunecări cât și a terenurilor erodate</li> <li>• Dotarea corespunzătoare a Serviciului Voluntariat pentru Situații de Urgență</li> </ul>
Impactul	<p>Impactul domeniului de intervenție apare ca un rezultat atât al eforturilor autorității locale de a asigura protecția vieții și a bunurilor cetățenilor .</p> <p>Astfel, impactul acțiunii constă în:</p> <ul style="list-style-type: none"> <li>• Diminuarea riscurilor de producere ale unor situații de urgență;</li> <li>• Creșterea eficienței intervențiilor în cazul producerii de situații de urgență;</li> <li>• Îmbunătățirea condițiilor de viață ale populației locale.</li> </ul>
<b>PROIECTE</b>	
Titlu proiect	<i>Amenajare cursuri de apă și protejarea malurilor</i>
Sursa de finanțare	Proiecte finanțate prin diverse programe guvernamentale Bugetul local
Titlu proiect	<i>Împădurirea terenurilor erodate și a zonelor expuse la alunecări de teren</i>
Sursa de finanțare	Proiecte finanțate prin diverse programe guvernamentale Buget local
Titlu proiect	<i>Dotarea cu echipamente a Serviciului Voluntar pentru Situații de Urgență</i>

Sursa de finanțare	Proiecte finanțate prin diverse programe guvernamentale Buget local
--------------------	------------------------------------------------------------------------

## 5.5.2 DOMENIUL DE INTERVENȚIE 5.2 – ÎMBUNĂȚĂȚIREA SIGURANȚEI TRAFICULUI RUTIER

<b>Oportunitatea</b>	O infrastructură rutieră modernă și sigură reprezintă punctul de pornire în creșterea siguranței traficului rutier. Analiza SWOT realizată pe domeniul siguranței traficului rutier, relevă faptul că, orașul Comănești prezintă oportunități de dezvoltare în acest domeniu plecând tocmai de la punctele slabe identificate: <ul style="list-style-type: none"> <li>• Trotuare neamenajate pe toată lungimea drumurilor publice</li> <li>• Treceri de pietoni minimal semnalizate</li> <li>• Intersecții conflictuale</li> </ul>
<b>Impactul</b>	<ul style="list-style-type: none"> <li>• Îmbunătățirea condițiilor de viață și a gradului de siguranță ale populației locale</li> <li>• Scăderea numărului de accidente rutiere</li> </ul>
<b>PROIECTE</b>	
Titlu proiect	<i>Modernizarea străzi orașenești</i>
Sursa de finanțare	POR - Axa 1, DMI 1.1-Planuri integrate de dezvoltare durabila, Sub-domeniul: Centre urbane Programe de dezvoltare guvernamentale
Titlu proiect	<i>Amenajare trotuare pietonale</i>
Sursa de finanțare	POR - Axa 1, DMI 1.1-Planuri integrate de dezvoltare durabila, Sub-domeniul: Centre urbane Programe de dezvoltare guvernamentale
Titlu proiect	<i>Realizarea perdelelor forestiere de protecție</i>



Sursa de finanțare	Proiecte finanțate prin diverse programe guvernamentale Buget local
Titlu proiect	<i>Marcarea corespunzătoare a intersecțiilor și a trecerilor de pietoni</i>
Sursa de finanțare	Programe de dezvoltare guvernamentale Buget local

## 6. PROIECTE PROPUSE PENTRU PERIOADA 2012-2020

### Sector prioritar 1 - Dezvoltarea unui mediu economic care să ducă la creșterea competitivității agenților economici și atractivitatea localității

PROIECTE		
Domeniu de intervenție 1.1 Încurajarea și sprijinirea inițiativei private	Nr. crt	<b>1</b>
	Titlul	<i>Sprijinirea mediului de afaceri privat prin acordarea de facilități și prin dezvoltarea de servicii publice menite să promoveze activitatea economică locală și atragerea de noi investiții</i>
	Sursa de finanțare	Programului Operațional Dezvoltarea Capacității Administrative, Axa prioritară 1 – Domeniul Major de Intervenție 1.2 Creșterea responsabilizării administrației publice  Bugetul local
	Perioada de realizare	<i>A se stabili în ședința Consiliului Local de aprobare a Strategiei de Dezvoltare Durabilă</i>
	Nr. crt	<b>2</b>
	Titlul	<i>Constituirea unui parteneriat între Autoritatea locală și ONG-uri care să dezvolte proiecte de educație și formare antreprenorială</i>
	Sursa de finanțare	Bugetul local
	Perioada de realizare	<i>A se stabili în ședința Consiliului Local de aprobare a Strategiei de Dezvoltare Durabilă</i>



	Nr. crt	<b>3</b>
	Titlul	<i>Construirea unui Centru de Afaceri Multifuncțional</i>
	Sursa de finanțare	POR: DMI 4.1 - Dezvoltarea durabila a structurilor de sprijinire a afacerilor de importanta regionala si locala
	Perioada de realizare	<i>A se stabili în ședința Consiliului Local de aprobare a Strategiei de Dezvoltare Durabilă</i>

PROIECTE		
Domeniu de intervenție 1.2 Dezvoltarea turismului local	Nr. crt	<b>4</b>
	Titlul	<i>Promovarea comunei prin instrumente de informare a opiniei publice și internet</i>
	Sursa de finanțare	Bugetul Local
	Perioada de realizare	<i>A se stabili în ședința Consiliului Local de aprobare a Strategiei de Dezvoltare Durabilă</i>
	Nr. crt	<b>5</b>
	Titlul	<i>Dezvoltarea agroturismului și a turismului balnear prin acordarea de facilități fiscale pentru agenții economici din domeniul turismului</i>

Sursa de finanțare	Bugetul local
Perioada de realizare	<i>A se stabili în ședința Consiliului Local de aprobare a Strategiei de Dezvoltare Durabilă</i>

## Sector prioritar 2 - Dezvoltarea serviciilor comunitare de utilități publice

Domeniu de intervenție 2.1 Modernizarea drumurilor și a		PROIECTE
Nr. crt	6	
Titlul	<i>Modernizare străzi orășenești</i>	
Sursa de finanțare	POR - Axa 1, DMI 1.1-Planuri integrate de dezvoltare durabila, Sub-domeniul: Centre urbane Programe de dezvoltare guvernamentale	
Perioada de realizare	<i>A se stabili în ședința Consiliului Local de aprobare a Strategiei de Dezvoltare Durabilă</i>	



**Domeniu de intervenție 2.2**  
**Serviciul de alimentare cu apă, canalizare și epurare a apelor uzate**

**PROIECTE**

Nr. crt	<b>7</b>
Titlul	<i>Modernizare și extindere rețea alimentarea cu apă</i>
Sursa de finanțare	Fonduri structurale Fonduri guvernamentale Fonduri de la bugetul local
Perioada de realizare	<i>A se stabili în ședința Consiliului Local de aprobare a Strategiei de Dezvoltare Durabilă</i>
Nr. crt	<b>8</b>
Titlul	<i>Modernizare și extindere rețea alimentarea cu apă</i>
Sursa de finanțare	Fonduri structurale Fonduri guvernamentale Fonduri de la bugetul local
Perioada de realizare	<i>A se stabili în ședința Consiliului Local de aprobare a Strategiei de Dezvoltare Durabilă</i>

## PROIECTE

Domeniu de intervenție 2.3

Serviciul de salubritate a comunei

Nr. crt	<b>9</b>
Titlul	<i>Dezvoltarea educației ecologice la nivelul comunității locale</i>
Sursa de finanțare	Programul Operațional Sectorial "Mediu, Axa Prioritară 4 - Implementarea sistemelor adecvate de management pentru protecția naturii Domeniu major de intervenție - Dezvoltarea infrastructurii și a planurilor de management pentru protejarea biodiversității și rețelei Natura 2000
Perioada de realizare	<i>A se stabili în ședința Consiliului Local de aprobare a Strategiei de Dezvoltare Durabilă</i>
Nr. crt	<b>10</b>
Titlul	<i>Realizarea unui sistem integrat de colectare selectivă a deșeurilor solide</i>
Sursa de finanțare	POS Mediu Bugetul Local
Perioada de realizare	<i>A se stabili în ședința Consiliului Local de aprobare a Strategiei de Dezvoltare Durabilă</i>



**Domeniu de intervenție 2.4**  
**Serviciul de iluminat public și serviciul de alimentare cu gaz**

**PROIECTE**

Nr. crt	<b>11</b>
Titlul	<i>Modernizarea și extinderea iluminat public</i>
Sursa de finanțare	POR - Axa 1, DMI 1.1-Planuri integrate de dezvoltare durabila, Sub-domeniul: Centre urbane Programe de dezvoltare guvernamentale
Perioada de realizare	<i>A se stabili în ședința Consiliului Local de aprobare a Strategiei de Dezvoltare Durabilă</i>
Nr. crt	<b>12</b>
Titlul	<i>Modernizare și extindere rețea de alimentare cu gaz</i>
Sursa de finanțare	Fonduri structurale Fonduri guvernamentale Fonduri de la bugetul local
Perioada de realizare	<i>A se stabili în ședința Consiliului Local de aprobare a Strategiei de Dezvoltare Durabilă</i>

### Sector prioritar 3 – Protecția mediului și a naturii

		PROIECTE
Domeniu de intervenție 3.1 Managementul deșeurilor	Nr. crt	<b>13</b>
	Titlul	<i>Colectarea selectivă a deșeurilor</i>
	Sursa de finanțare	Fonduri structurale Fonduri guvernamentale Fonduri de la bugetul local
	Perioada de realizare	<i>A se stabili în ședința Consiliului Local de aprobare a Strategiei de Dezvoltare Durabilă</i>
	Nr. crt	<b>14</b>
	Titlul	<i>Dezvoltarea educației ecologice la nivelul comunității locale</i>
	Sursa de finanțare	Programul Operațional Sectorial “Mediu, Axa Prioritară 4 - Implementarea sistemelor adecvate de management pentru protecția naturii Domeniu major de intervenție - Dezvoltarea infrastructurii și a planurilor de management pentru protejarea biodiversității și rețelei Natura 2000
	Perioada de realizare	<i>A se stabili în ședința Consiliului Local de aprobare a Strategiei de Dezvoltare Durabilă</i>



PROIECTE		
<b>Domeniu de intervenție 3.2</b> <b>Protejarea cadrului natural și îmbunătățirea</b> <b>calității mediului înconjurător</b>	Nr. crt	<b>15</b>
	Titlul	<i>Ecologizare situri industriale dezafectate</i>
	Sursa de finanțare	Fonduri structurale Fonduri guvernamentale Fonduri de la bugetul local
	Perioada de realizare	<i>A se stabili în ședința Consiliului Local de aprobare a Strategiei de Dezvoltare Durabilă</i>
<b>Domeniu de intervenție 3.2</b> <b>Protejarea cadrului natural și îmbunătățirea</b> <b>calității mediului înconjurător</b>	Nr. crt	<b>16</b>
	Titlul	<i>Campanii de informare și conștientizare cu privire la protejarea mediului</i>
	Sursa de finanțare	Program Național – Fondul de Mediu, Fondul Social European – Programul Operațional Sectorial Dezvoltarea Resurselor Umane; Cofinanțare – Buget local.
	Perioada de realizare	<i>A se stabili în ședința Consiliului Local de aprobare a Strategiei de Dezvoltare Durabilă</i>
<b>Domeniu de intervenție 3.2</b> <b>Protejarea cadrului natural și îmbunătățirea</b> <b>calității mediului înconjurător</b>	Nr. crt	<b>17</b>
	Titlul	<i>Implementarea de surse de energie regenerabile</i>

	Sursa de finanțare	Fonduri structurale Fonduri guvernamentale Fonduri de la bugetul local
	Perioada de realizare	<i>A se stabili în ședința Consiliului Local de aprobare a Strategiei de Dezvoltare Durabilă</i>

#### Sector prioritar 4 – Creșterea capacității de intervenție a administrației publice locale

<b>Domeniu de intervenție 4.1</b> <b>Dezvoltarea serviciilor oferite de administrația publică locală a orașului Comănești</b>	<b>PROIECTE</b>	
	Nr. crt	<b>18</b>
	Titlul	<i>Perfecționarea managementului în administrația publică și coerența actului administrativ</i>
	Sursa de finanțare	Fondul Social European, Programul Operațional "Dezvoltarea Capacității Administrative"
	Perioada de realizare	<i>A se stabili în ședința Consiliului Local de aprobare a Strategiei de Dezvoltare Durabilă</i>
	Nr. crt	<b>19</b>
Titlul	<i>Constituirea birourilor specializate în elaborarea și gestionarea proiectelor</i>	



	Sursa de finanțare	Buget local
	Perioada de realizare	<i>A se stabili în ședința Consiliului Local de aprobare a Strategiei de Dezvoltare Durabilă</i>
	Nr. crt	<b>20</b>
	Titlul	<i>Implementarea și certificarea sistemelor de management al calității</i>
	Sursa de finanțare	Fondul Social European, Programul Operațional "Dezvoltarea Capacității Administrative" Buget Local
	Perioada de realizare	<i>A se stabili în ședința Consiliului Local de aprobare a Strategiei de Dezvoltare Durabilă</i>

<b>Domeniu de intervenție 4.2</b> <b>Dezvoltarea infrastructurii de educație</b>	<b>PROIECTE</b>	
	Nr. crt	<b>21</b>
	Titlul	<i>Modernizarea și reabilitarea școlilor și a grădinițelor existente</i>
	Sursa de finanțare	POR Domeniul de intervenție 3.4 – "Reabilitarea, modernizarea, dezvoltarea și echiparea infrastructurii educaționale preuniversitare, universitare și a infrastructurii pentru formare profesională continuă"
	Perioada de realizare	<i>A se stabili în ședința Consiliului Local de aprobare a Strategiei de Dezvoltare Durabilă</i>

	Nr. crt	<b>22</b>
	Titlul	<i>Construirea de grădinițe cu tip after school</i>
	Sursa de finanțare	POR Domeniul de intervenție 3.4 – "Reabilitarea, modernizarea, dezvoltarea și echiparea infrastructurii educaționale preuniversitare, universitare și a infrastructurii pentru formare profesională continuă"
	Perioada de realizare	<i>A se stabili în ședința Consiliului Local de aprobare a Strategiei de Dezvoltare Durabilă</i>
	Nr. crt	<b>23</b>
	Titlul	<i>Dotarea cu echipamente IT și cu materiale didactice specifice a școlilor și grădinițelor</i>
	Sursa de finanțare	Programului Operațional Sectorial „Creșterea competitivității economice” 2007-2013 (POS CCE), Axa prioritară 3 – Tehnologia Informației și Comunicațiilor (TIC) pentru sectoarele privat și public
	Perioada de realizare	<i>A se stabili în ședința Consiliului Local de aprobare a Strategiei de Dezvoltare Durabilă</i>

<b>Domeniul de intervenție</b> <b>4.3</b> <b>Dezvoltarea facilităților și</b> <b>serviciilor locale de</b>	<b>PROIECTE</b>	
	Nr. crt	<b>24</b>
	Titlul	<i>Construirea unui Cămin pentru bătrâni</i>
	Sursa de finanțare	Fondul Social European – Programul Operațional Dezvoltarea Resurselor Umane, Axa Prioritară 6 – „Promovarea

		incluziunii sociale”
Perioada de realizare		<i>A se stabili în ședința Consiliului Local de aprobare a Strategiei de Dezvoltare Durabilă</i>
Sursa de finanțare		Buget Local
Perioada de realizare		<i>A se stabili în ședința Consiliului Local de aprobare a Strategiei de Dezvoltare Durabilă</i>
Nr. crt		<b>25</b>
Titlul		<i>Susținerea dezvoltării activității societății civile care sa monitorizeze problemele sociale</i>
Sursa de finanțare		Bugetul local
Perioada de realizare		<i>A se stabili în ședința Consiliului Local de aprobare a Strategiei de Dezvoltare Durabilă</i>
Nr. crt		<b>26</b>
Titlul		<i>Construirea unui Centru de zi</i>
Sursa de finanțare		Fondul Social European – Programul Operațional Dezvoltarea Resurselor Umane, Axa Prioritară 6 – „Promovarea incluziunii sociale”
Perioada de realizare		<i>A se stabili în ședința Consiliului Local de aprobare a Strategiei de Dezvoltare Durabilă</i>



	Nr. crt	<b>27</b>
	Titlul	<i>Modernizare spital orășenesc</i>
	Sursa de finanțare	POR Domeniul de intervenție 3.1 – "Reabilitarea / modernizarea / echiparea infrastructurii serviciilor de sanatate"
	Perioada de realizare	<i>A se stabili în ședința Consiliului Local de aprobare a Strategiei de Dezvoltare Durabilă</i>

<b>Domeniu de intervenție 4.4</b> <b>Asigurarea cadrului pentru petrecerea</b>	<b>PROIECTE</b>	
	Nr. crt	<b>28</b>
	Titlul	<i>Amenajare parc (spațiu verde)</i>
	Sursa de finanțare	Fonduri structurale Fonduri guvernamentale Fonduri de la bugetul local
	Perioada de realizare	<i>A se stabili în ședința Consiliului Local de aprobare a Strategiei de Dezvoltare Durabilă</i>

Nr. crt	<b>29</b>
Titlul	<i>Construirea unei baze sportive</i>
Sursa de finanțare	Fonduri structurale Fonduri guvernamentale Fonduri de la bugetul local
Perioada de realizare	<i>A se stabili în ședința Consiliului Local de aprobare a Strategiei de Dezvoltare Durabilă</i>
Nr. crt	<b>30</b>
Titlul	<i>Modernizarea cămin cultural</i>
Sursa de finanțare	Fonduri structurale Fonduri guvernamentale Fonduri de la bugetul local
Perioada de realizare	<i>A se stabili în ședința Consiliului Local de aprobare a Strategiei de Dezvoltare Durabilă</i>
Nr. crt	<b>31</b>
Titlul	<i>Construirea unui așezământ cultural</i>
Sursa de finanțare	Programul prioritar național pentru proiectarea și construirea de sedii pentru așezăminte culturale de drept public, în localitățile unde nu există asemenea instituții

Perioada de realizare	<i>A se stabili în ședința Consiliului Local de aprobare a Strategiei de Dezvoltare Durabilă</i>
-----------------------	--------------------------------------------------------------------------------------------------

Domeniu de intervenție 4.5 Îmbunătățirea accesului la informația de interes public	PROIECTE	
	Nr. crt	<b>32</b>
	Titlul	<i>Asigurarea transparenței actelor administrative ale administrației publice locale</i>
	Sursa de finanțare	Fondul Social European, Programul Operațional "Dezvoltarea Capacității Administrative"
	Perioada de realizare	<i>A se stabili în ședința Consiliului Local de aprobare a Strategiei de Dezvoltare Durabilă</i>
	Nr. crt	<b>33</b>
Titlul	<i>Informatizarea administrației publice locale, introducerea conceptului de e-guvernare</i>	
Sursa de finanțare	Programului Operațional Sectorial „Creșterea competitivității economice” 2007-2013 (POS CCE) Domeniului Major de Intervenție 2 „Dezvoltarea și creșterea eficienței serviciilor publice electronice ”	
Perioada de realizare	<i>A se stabili în ședința Consiliului Local de aprobare a Strategiei de Dezvoltare Durabilă</i>	
Nr. crt	<b>34</b>	



	Titlul	<i>Creșterea calității și a eficienței serviciilor oferite de administrația publică locală</i>
	Sursa de finanțare	PO DCA domeniul de intervenție 2.2 Îmbunătățirea calitatii și eficienței furnizării serviciilor
	Perioada de realizare	<i>A se stabili în ședința Consiliului Local de aprobare a Strategiei de Dezvoltare Durabilă</i>

PROIECTE		
Domeniul de intervenție 5.1 Managementul situațiilor de urgență	Nr. crt	<b>35</b>
	Titlul	<i>Amenajare cursuri de apă și protejarea malurilor</i>
	Sursa de finanțare	Proiecte finanțate prin diverse programe guvernamentale Bugetul local
	Perioada de realizare	<i>A se stabili în ședința Consiliului Local de aprobare a Strategiei de Dezvoltare Durabilă</i>
	Nr. crt	<b>36</b>
	Titlul	<i>Împădurirea terenurilor erodate și a zonelor expuse la alunecări de teren</i>
	Sursa de finanțare	Proiecte finanțate prin diverse programe guvernamentale Bugetul local

	Perioada de realizare	<i>A se stabili în ședința Consiliului Local de aprobare a Strategiei de Dezvoltare Durabilă</i>
	Nr. crt	<b>37</b>
	Titlul	<i>Dotarea cu echipamente a Serviciului Voluntar pentru Situații de Urgență</i>
	Sursa de finanțare	Proiecte finanțate prin diverse programe guvernamentale Bugetul local
	Perioada de realizare	<i>A se stabili în ședința Consiliului Local de aprobare a Strategiei de Dezvoltare Durabilă</i>

Domeniu de intervenție 5.2 Îmbunătățirea siguranței traficului rutier	PROIECTE	
	Nr. crt	<b>38</b>
	Titlul	<i>Modernizare străzi orașenești</i>
	Sursa de finanțare	POR - Axa 1, DMI 1.1-Planuri integrate de dezvoltare durabila, Sub-domeniul: Centre urbane Programe de dezvoltare guvernamentale
	Perioada de realizare	<i>A se stabili în ședința Consiliului Local de aprobare a Strategiei de Dezvoltare Durabilă</i>
	Nr. crt	<b>39</b>

	Titlul	<i>Amenajare trotuare pietonale</i>
	Sursa de finanțare	POR - Axa 1, DMI 1.1-Planuri integrate de dezvoltare durabila, Sub-domeniul: Centre urbane Programe de dezvoltare guvernamentale
	Perioada de realizare	<i>A se stabili în ședința Consiliului Local de aprobare a Strategiei de Dezvoltare Durabilă</i>
	Nr. crt	<b>40</b>
	Titlul	<i>Realizarea perdelelor forestiere de protecție</i>
	Sursa de finanțare	Proiecte finanțate prin diverse programe guvernamentale Bugetul local
	Perioada de realizare	<i>A se stabili în ședința Consiliului Local de aprobare a Strategiei de Dezvoltare Durabilă</i>
	Nr. crt	<b>41</b>
	Titlul	<i>Marcarea corespunzătoare a intersecțiilor și a trecerilor de pietoni</i>
	Sursa de finanțare	Programe de dezvoltare guvernamentale Buget local
	Perioada de realizare	<i>A se stabili în ședința Consiliului Local de aprobare a Strategiei de Dezvoltare Durabilă</i>



## 7. INDICATORI DE MONITORIZARE A STRATEGIEI

### Sector prioritar 1 - Dezvoltarea unui mediu economic care să ducă la creșterea competitivității agenților economici și atractivitatea localității

<b>Domeniul de intervenție 1.1</b>	<b>Indicatori de rezultat</b>	<b>Indicatori de output</b>
<b>Încurajarea și sprijinirea inițiativei private</b>	<ul style="list-style-type: none"> <li>- politici publice pentru susținerea mediului privat și în direcția sprijinirii inițiativei private;</li> <li>- dezvoltarea de parteneriate public-privat în direcția susținerii inițiativei private;</li> <li>- creșterea nivelului de instruire al agenților economici la nivel local;</li> </ul>	<ul style="list-style-type: none"> <li>- numărul agenților economici beneficiari ai facilităților acordate la nivel local;</li> <li>- numărul de agenți economici nou-înființați, care sunt înregistrați și își desfășoară activitatea la nivel local;</li> <li>- numărul de parteneriate încheiate între administrația publică locală și agenți economici – organizații non-guvernamentale.</li> </ul>
<b>Domeniul de intervenție 1.2</b>	<b>Indicatori de rezultat</b>	<b>Indicatori de output</b>
<b>Dezvoltarea turismului local</b>	<ul style="list-style-type: none"> <li>- creșterea accesibilității informațiilor referitoare la turismul local;</li> <li>- politici publice în direcția susținerii investițiilor în turism;</li> <li>- creșterea numărului de turiști la nivel local;</li> <li>- diversificarea activităților de turism local.</li> </ul>	<ul style="list-style-type: none"> <li>- existența unui portal pentru promovarea comunei și a obiectivelor turistice existente;</li> <li>- numărul agenților economici locali înregistrați care activează în domeniul turismului;</li> <li>- numărul turiștilor care vizitează orașul.</li> </ul>

## Sector prioritar 2 - Dezvoltarea serviciilor comunitare de utilități publice

<b>Domeniul de intervenție 2.1</b> <b>Modernizarea drumurilor</b>	<b>Indicatori de rezultat</b>	<b>Indicatori de output</b>
	<ul style="list-style-type: none"><li>- dezvoltarea infrastructurii rutiere în localitățile comunei;</li><li>- îmbunătățirea infrastructurii de drumuri în orașul Comănești;</li><li>- îmbunătățirea calității vieții populației localității.</li></ul>	<ul style="list-style-type: none"><li>- kilometri de străzi modernizați;</li></ul>
<b>Domeniul de intervenție 2.2</b> <b>Serviciul de alimentare cu apă, canalizare și epurare a apelor uzate</b>	<b>Indicatori de rezultat</b>	<b>Indicatori de output</b>
	<ul style="list-style-type: none"><li>- îmbunătățirea calității vieții populației comunei;</li><li>- îmbunătățirea calității mediului înconjurător în orașul Comănești</li><li>- conformitatea politicilor locale cu regulile naționale în vigoare de protecția mediului;</li><li>- creșterea accesibilității utilităților publice pentru populația locală.</li></ul>	<ul style="list-style-type: none"><li>- numărul de gospodării racordate la rețeaua de alimentare cu apă;</li><li>- kilometri de rețea de alimentare cu apă reabilitați sau modernizați;</li><li>- kilometri de rețea de canalizare construiți;</li><li>- numărul de gospodării racordate la rețeaua de canalizare.</li></ul>

<b>Domeniul de intervenție 2.3</b> <b>Serviciul de salubritate a localității</b>	<b>Indicatori de rezultat</b>	<b>Indicatori de output</b>
	<ul style="list-style-type: none"> <li>- îmbunătățirea calității vieții populației localității;</li> <li>- îmbunătățirea calității mediului înconjurător în orașul Comănești;</li> <li>- conformitatea politicilor locale cu regulile naționale în vigoare de protecția mediului;</li> <li>- creșterea accesibilității utilităților publice pentru populația locală.</li> </ul>	<ul style="list-style-type: none"> <li>- numărul de gospodării care au acces la serviciul de salubritate;</li> <li>- contracte de salubritate încheiate de populația locală.</li> </ul>
<b>Domeniul de intervenție 2.4</b> <b>Serviciul de iluminat public local și serviciul de alimentarea cu gaz</b>	<b>Indicatori de rezultat</b>	<b>Indicatori de output</b>
	<ul style="list-style-type: none"> <li>- îmbunătățirea calității vieții populației orașului;</li> <li>- creșterea accesibilității utilităților publice pentru populația locală.</li> </ul>	<ul style="list-style-type: none"> <li>- kilometri de rețea de iluminat public modernizați</li> <li>- kilometri rețea de gaz realizați</li> </ul>
<b>Sector prioritar 3 - Protecția mediului și a naturii</b>		
<b>Domeniul de intervenție 3.1</b> <b>Managementul deșeurilor</b>	<b>Indicatori de rezultat</b>	<b>Indicatori de output</b>
	<ul style="list-style-type: none"> <li>- îmbunătățirea factorilor de mediu: aer apă sol;</li> <li>- conformitatea politicilor locale în domeniul protecției mediului cu normele naționale în vigoare;</li> <li>- creșterea nivelului de informare și conștientizare a populației locale relativ la factorii de mediu.</li> </ul>	<ul style="list-style-type: none"> <li>- numărul de puncte de colectare selectivă a deșeurilor amenajate;</li> <li>- numărul de campanii de informare cu privire la protecția mediului organizate de către administrația publică locală.</li> </ul>
<b>Domeniul de intervenție 3.2</b>	<b>Indicatori de rezultat</b>	<b>Indicatori de output</b>



<b>Protejarea cadrului natural și îmbunătățirea calității mediului înconjurător</b>	<ul style="list-style-type: none"> <li>- creșterea nivelului de informare și conștientizare a populației locale relativ la factorii de mediu.</li> <li>- Creșterea calității factorilor de mediu prin implementarea de surse de energie regenerabile</li> </ul>	<ul style="list-style-type: none"> <li>- numărul de campanii de informare cu privire la protecția mediului organizate de către administrația publică locală</li> <li>- numărul siturilor industriale ecologizate.</li> <li>- număr de clădiri ce folosesc energie regenerabilă</li> <li>- număr de centrale eoliene construite</li> </ul>
-------------------------------------------------------------------------------------	-----------------------------------------------------------------------------------------------------------------------------------------------------------------------------------------------------------------------------------------------------------------	-------------------------------------------------------------------------------------------------------------------------------------------------------------------------------------------------------------------------------------------------------------------------------------------------------------------------------------------

#### Sector prioritar 4 - Creșterea capacității de intervenție a administrației publice locale

<b>Domeniul de intervenție 4.1</b>	<b>Indicatori de rezultat</b>	<b>Indicatori de output</b>
<b>Dezvoltarea serviciilor oferite de administrația publică locală a orașului Comănești</b>	<ul style="list-style-type: none"> <li>- creșterea nivelului de instruire a personalului din administrația publică locală;</li> <li>- crearea și dezvoltarea de servicii publice în domeniul elaborării și managementului proiectelor;</li> <li>- standardizarea proceselor și activităților administrației publice locale.</li> </ul>	<ul style="list-style-type: none"> <li>- numărul de cursuri de formare și instruire organizate;</li> <li>- numărul de funcționari publici locali care participă la cursuri de formare – instruire;</li> <li>- implementarea unui sistem de certificare – standardizare a activităților;</li> <li>- existența unui birou specializat în elaborarea și implementarea proiectelor.</li> </ul>

<b>Domeniul de intervenție 4.2</b> <b>Dezvoltarea infrastructurii de educație și formare</b>	Indicatori de rezultat	Indicatori de output
	<ul style="list-style-type: none"> <li>- îmbunătățirea condițiilor de desfășurare a procesului de educație prin amenajarea spațiilor;</li> <li>- scăderea ratei abandonului școlar pentru ciclul de școlarizare I-VIII;</li> <li>- îmbunătățirea fondului de material didactic și a dotărilor existente în unitățile de învățământ.</li> </ul>	<ul style="list-style-type: none"> <li>- mp de spații de învățământ (școli și grădinițe) reabilitați;</li> <li>- numărul de echipamente IT și materiale didactice achiziționate;</li> <li>- numărul de unități de învățământ noi construite.</li> </ul>
<b>Domeniul de intervenție 4.3</b> <b>Dezvoltarea facilităților și serviciilor locale de asistență socială</b>	Indicatori de rezultat	Indicatori de output
	<ul style="list-style-type: none"> <li>- diversificarea serviciilor de asistență socială oferite de către administrația locală;</li> <li>- crearea de politici publice locale la noile nevoi sociale apărute;</li> <li>- îmbunătățirea condițiilor de viață ale populației care beneficiază de asistență socială.</li> </ul>	<ul style="list-style-type: none"> <li>- tipuri de servicii de asistență socială, noi, oferite de administrația publică locală;</li> <li>- mp de clădire construite reabilitați pentru oferirea de servicii de asistență socială;</li> <li>- unități de asistență socială nou-înființate la nivel local.</li> </ul>
<b>Domeniul de intervenție 4.4</b> <b>Asigurarea cadrului pentru petrecerea timpului liber</b>	Indicatori de rezultat	Indicatori de output
	<ul style="list-style-type: none"> <li>- îmbunătățirea condițiilor de viață ale populației locale;</li> <li>- dezvoltarea activităților culturale la nivel local prin asigurarea cadrului necesar pentru desfășurare a acestora;</li> <li>- politici publice locale pentru asigurarea cadrului pentru petrecerea timpului liber;</li> </ul>	<ul style="list-style-type: none"> <li>- număr de spații verzi (parcuri) amenajate de către administrația locală;</li> <li>- numărul de spații de desfășurare a activităților culturale nou-înființate;</li> <li>- numărul de spații pentru desfășurare a activităților sportive amenajate sau reabilitate.</li> </ul>

<b>Domeniul de intervenție 4.5</b> <b>Îmbunătățirea accesului la informația de interes public</b>	<b>Indicatori de rezultat</b>	<b>Indicatori de output</b>
	<ul style="list-style-type: none"> <li>- conformitatea actelor și acțiunilor administrației publice locale cu principiile transparenței;</li> <li>- diversificarea metodelor de transmitere a informațiilor de interes local;</li> <li>- dezvoltarea metodelor de administrare și guvernare locală.</li> </ul>	<ul style="list-style-type: none"> <li>- numărul de politici publice în direcția asigurării transparenței actului administrativ local;</li> <li>- numărul de instrumente utilizate în transmiterea informației locale de interes public;</li> <li>- implementarea de proiecte care să introducă metode de e-guvernare.</li> </ul>
<b>Sectorul prioritar 5 – Managementul situațiilor de urgență și îmbunătățirea siguranței traficului rutier</b>		
<b>Domeniul de intervenție 5.1</b> <b>Managementul situațiilor de urgență</b>	<b>Indicatori de rezultat</b>	<b>Indicatori de output</b>
	<ul style="list-style-type: none"> <li>- îmbunătățirea condițiilor de viață ale populației locale;</li> <li>- creșterea siguranței a vieților și a bunurilor cetățenilor</li> </ul>	<ul style="list-style-type: none"> <li>- km de curs de râu amenajat</li> <li>- ha de teren împădurite</li> <li>- număr de echipamente achiziționate pentru SVSU</li> </ul>
<b>Domeniul de intervenție 5.</b> <b>Îmbunătățirea siguranței traficului rutier</b>	<b>Indicatori de rezultat</b>	<b>Indicatori de output</b>
	<ul style="list-style-type: none"> <li>- îmbunătățirea infrastructurii rutiere</li> <li>- îmbunătățirea condițiilor de viață ale populației locale;</li> <li>- creșterea siguranței a vieților și a bunurilor cetățenilor</li> <li>- creșterea siguranței rutiere</li> </ul>	<ul style="list-style-type: none"> <li>- km de drumuri asfaltate</li> <li>- km de rețea de iluminat public modernizată</li> <li>- nr. de intersecții amenajate</li> <li>- nr. de treceri de pietoni resemnalizate</li> <li>- nr. de arbori plantați ca perdele forestiere</li> <li>- nr. km de trotuare pietonale amenajate</li> </ul>