

JUDEȚUL BACĂU

CONSILIUL LOCAL AL ORAȘULUI COMĂNEȘTI HOTĂRÂRE

privind acordarea dreptului de uz și servitute a unei suprafețe de teren din domeniul public, către S.C. DELGAZ GRID SA pentru lucrarea: „Extindere rețea și racorduri gaze naturale presiune redusă”, str. Progresului, nr. 72, 76, 78, oraș Comănești, jud. Bacău

Consiliul Local al orașului Comănești, jud. Bacău, întrunit în ședința ordinară din 09.08.2022.

Având în vedere:

- Referatul de aprobare al Primarului orașului Comănești, nr. 38075 din 26.07.2022;
- Raportul de specialitate nr. 38075/b din 26.07.2022, formulat de Serviciul Urbanism din cadrul aparatului de specialitate al Primarului orașului Comănești, prin care propune acordarea dreptului de uz și servitute pentru o suprafață de teren 67,25 mp din domeniul public, către S.C. DELGAZ GRID SA pentru lucrarea: „Extindere rețea și racorduri gaze naturale presiune redusă”, str. Progresului, nr. 72, 76,78, oraș Comănești, jud Bacău;
- Solicitarea primită din partea SC DELGAZ GRID SA, Tg. Mureș, jud. Mureș ;
- Avizele comisiilor de specialitate ale Consiliului Local.

În conformitate cu:

- Legea nr. 123/2012 a energiei electrice și a gazelor naturale, actualizată, art.12, alin (2), lit. „a” și „c”, alin (4) și a art. 14, alin (3);

- Ordonanța de urgență nr. 57/2019 privind Codul administrativ, Secțiunea a 5-a, art. 349 – “Darea în folosință gratuită a bunurilor proprietate publică”, precum și Planul Urbanistic General al orașului Comănești, Regulamentul General de Urbanism aferent.

În temeiul art. 129, alin. 2, lit. e, art. 139, alin. 1, art. 196, alin. 1, lit. a, art. 297, alin. 1, lit. d, și art. 197 din O.U.G. nr. 57/2019 privind Codul administrativ, adoptă următoarea

HOTĂRÂRE :

Art.1 Consiliul Local Comănești aprobă acordarea dreptului de uz și servitute pentru o suprafață de teren de 67,25 mp din domeniul public, către SC DELGAZ GRID SA, pentru lucrarea: „Extindere rețea și racorduri gaze naturale presiune redusă”, str. Progresului, nr. 72, 76,78, oraș Comănești, jud Bacău, conform anexei nr. 1 la prezenta.

Art.2 Predarea - primirea terenului va fi făcută în baza unui proces verbal încheiat între părți după emiterea Autorizație de construire. La recepția finală a lucrării va participa și un reprezentant din partea Unității Administrativ Teritoriale a Orașului Comănești.

Art.3 Se vor achita taxele conform HCL nr. 49/2015 din Regulamentul privind condițiile de executare a lucrărilor pe domeniul public și privat al Orașului Comănești la rețelele edilitare.

Art.4 Prezenta hotărâre se va comunica Instituției Prefectului județului Bacău, Primarului orașului Comănești, SC DELGAZ GRID SA, precum și tuturor Direcțiilor, Serviciilor, Compartimentelor interesate din cadrul U.A.T. Orașul Comănești, pentru ducere la îndeplinire și poate fi contestată în termen de 30 de zile de la comunicare la Tribunalul Bacău.

Președinte de ședință,

Consilier local

Robert Laic


Contrasemnează,

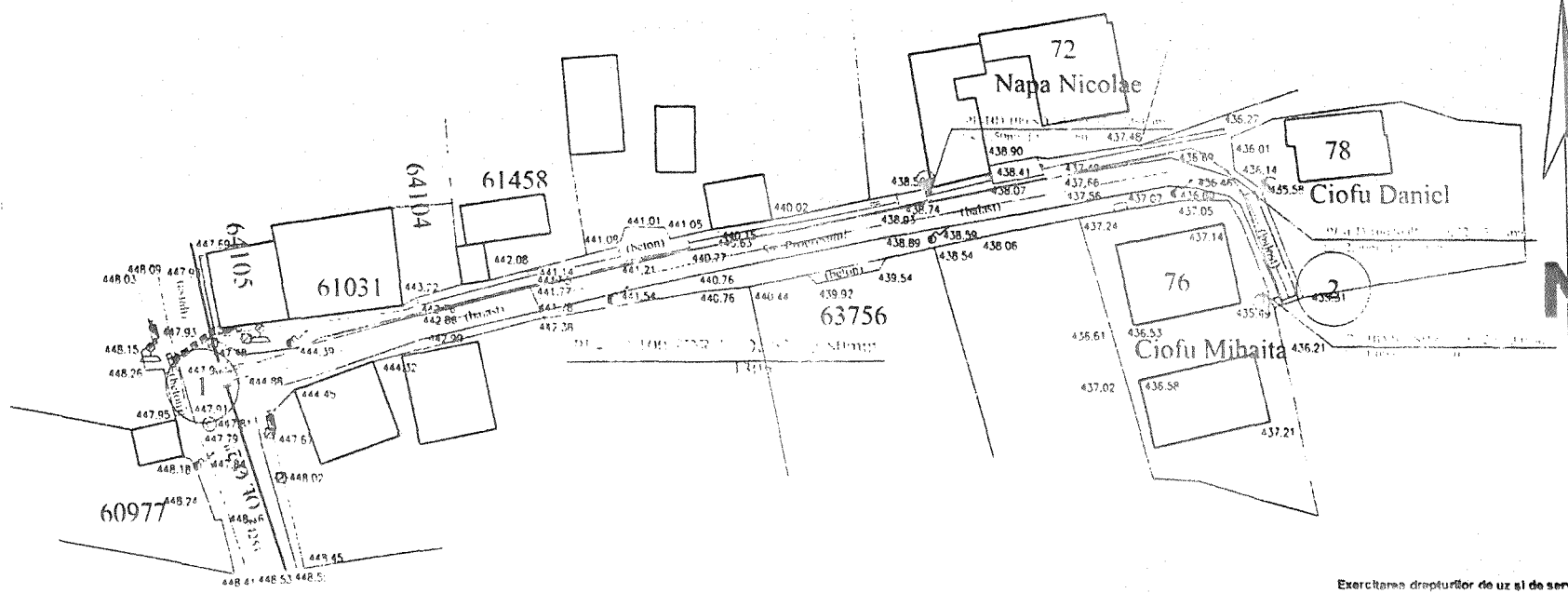
Secretar general

jurist Daniela Chirilă

Nr. 131

Din. 09.08.2022





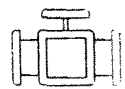
Exercitarea drepturilor de uz și de servitute asupra proprietăților private se face pe baza convențiilor cadru, încheiate potrivit prevederilor Legii energiei electrice și a gazelor naturale nr. 123/2012

LEGENDA

- Conducta gaze naturale presiune redusa existenta
- - - Conducta gaze naturale presiune redusa proiectata
- Bransament gaze naturale presiune redusa existent
- - - Bransament gaze naturale presiune redusa proiectat
- Post reglare masura existent
- Post reglare masura proiectat

Sistem de proiectie STEREO - 70
Sistem de referinta altimetric M. NEAGRA - 1975

SEPN. URZAVANIS7

Proiectat	Ing. Florescu C.	DENUMIRE, EXTINDERE CONDUCTA SI RACORDURI GAZE NATURALE PRESIUNE REDUSA AMPLASAMENT STR. PROGRESULUI NR. 76, 78 72 LOC. COVANESTI, JUD. BACAU BENEFICIAR: SC DELGAZ GRID SA SOL PUIANT RAVCES TITIE CIOFU MIHAITA, CIOFU DANIEL, NAPA NICOLAE	Proiect
Desenat	Ing. Florescu C.		2022
Verificat	Ing. Paduraru R.		Faza D.P.
Director	Ing. Paduraru R.		Plansa G1
 mold_instal@yahoo.com 0234 570930 0744 550511 SC MOLDINSTAL SRS SRL		Scara 1:500	PLAN DE SITUATIE