

JUDEȚUL BACĂU

CONSILIUL LOCAL AL ORAȘULUI COMĂNEȘTI HOTĂRÂRE

privind darea în folosință gratuită a unei suprafețe de teren pe durata realizării lucrării: extindere rețea și bransament gaze naturale presiune redusă, str. Macului, nr. 18

Consiliul Local al orașului Comănești, jud. Bacău, întrunit în ședința ordinară din 29.06.2016.

- Raportul nr. 30389 din 12.06.2016, care propune darea în folosință gratuită pe durata realizării lucrării a unei suprafețe de teren de 168 mp situat în intravilanul orașului Comănești, către domnul Ghihaniș Ghiță pentru executarea lucrării: **extindere rețea și bransament gaze naturale presiune redusă, str. Macului, nr.18**, conform CU 43/07.04.2017;

- Solicitarea se face în baza cererii primite din partea domnului Ghihaniș Ghiță, înregistrată la instituția noastră cu numărul 30751/16.06.2017;

- Expunerea de motive a Primarului orașului Comănești, nr. 30389/b din 12.06.2017;

- Avizul favorabil al comisiilor de specialitate ale Consiliului Local.

În conformitate cu:

- Legea nr. 123 /2013 a energiei electrice și a gazelor naturale, actualizată, art.12, alin (2), lit. „a” și „c”, alin (4) și a art. 14, alin (3);

- Legea 215/2001 privind administrația publică locală, republicată și modificată, art. 47, art. 117, lit. „a” și ale art. 124;

- Planul Urbanistic General al orașului Comănești și Regulamentul General de Urbanism, aferent.

În temeiul art. 36, alin. (2), lit. „c” și a art. 45, alin. (3) 48 alin. (2), art. 115 alin. (1) din Legea administrației publice locale nr.215/2001, republicată și modificată, adoptă următoarea

HOTĂRÂRE :

Art.1 Consiliul Local Comănești aprobă darea în folosință gratuită pe durata realizării lucrării a unei suprafețe de teren de 168 mp situat în intravilanul orașului Comănești, către domnul Ghihaniș Ghiță pentru executarea lucrării: **extindere rețea și bransament gaze naturale presiune redusă, str. Macului, nr.18**, conform planurilor anexate.

Art.2 Predarea - primirea terenului va fi făcută în baza unui proces verbal încheiat între părți, la recepția finală a lucrărilor va participa și un reprezentant din partea Unității Administrativ Teritoriale a Orașului Comănești și terenul va fi adus la forma și starea inițială de către constructor la terminarea lucrărilor.

Art.4 Prezenta hotărâre se va comunica Instituției Prefectului județului Bacău, Primarului orașului Comănești, domnului Ghihaniș Ghiță, precum și tuturor Direcțiilor, Serviciilor, Compartimentelor interesate din cadrul U.A.T. Orașul Comănești, pentru ducere la îndeplinire.

Președinte de ședință,

Consilier local

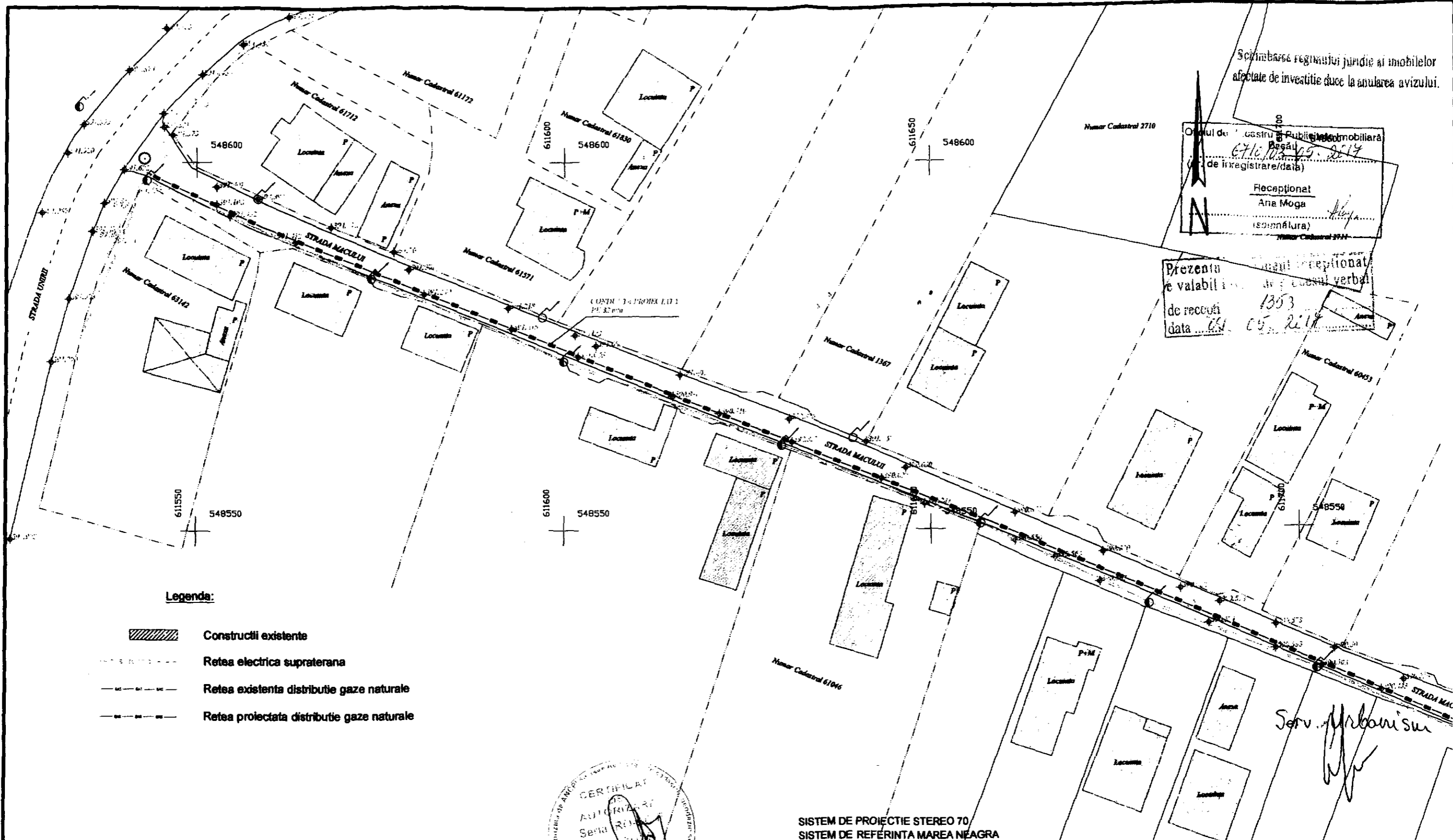
Liliana Albu

Nr. 83
Din 29.06.2017



Contrasemnează,
Secretarul orașului
jurist Daniela Chirilă

Scămbierea regimului juridic al imobilelor afectate de investiție duce la anularea avizului.




Oficiul de Casstru și Publicitate Imobiliară
Bacău
de înregistrare (data) 07.10.2014
Recepționat
Ana Moga
(semnătura)

Prezentul plan de recepționat este valabil
de recepție data 05.11.2014

Legenda:

- Constructii existente
- Retea electrica supraterrana
- Retea existenta distributie gaze naturale
- Retea proiectata distributie gaze naturale

S teren studiat = 168.00 mp



SISTEM DE PROIECTIE STEREO 70
SISTEM DE REFERINTA MAREA NEAGRA

Serv. Urbanism

Se confirma amplasamentul

Primar,
Ec. VIOREL MIRAN



P.F.A. SOVA GABRIELA Autorizatie : Seria RO-BC-F, Nr. 0028	BENEFICIAR GHIHANIS GHITA	PROIECT NR. — / 2017
	AMPLASAMENT: Oras Comanesti, Strada Macului, Nr. 18, Judet Bacau	FAZA P.A.C.

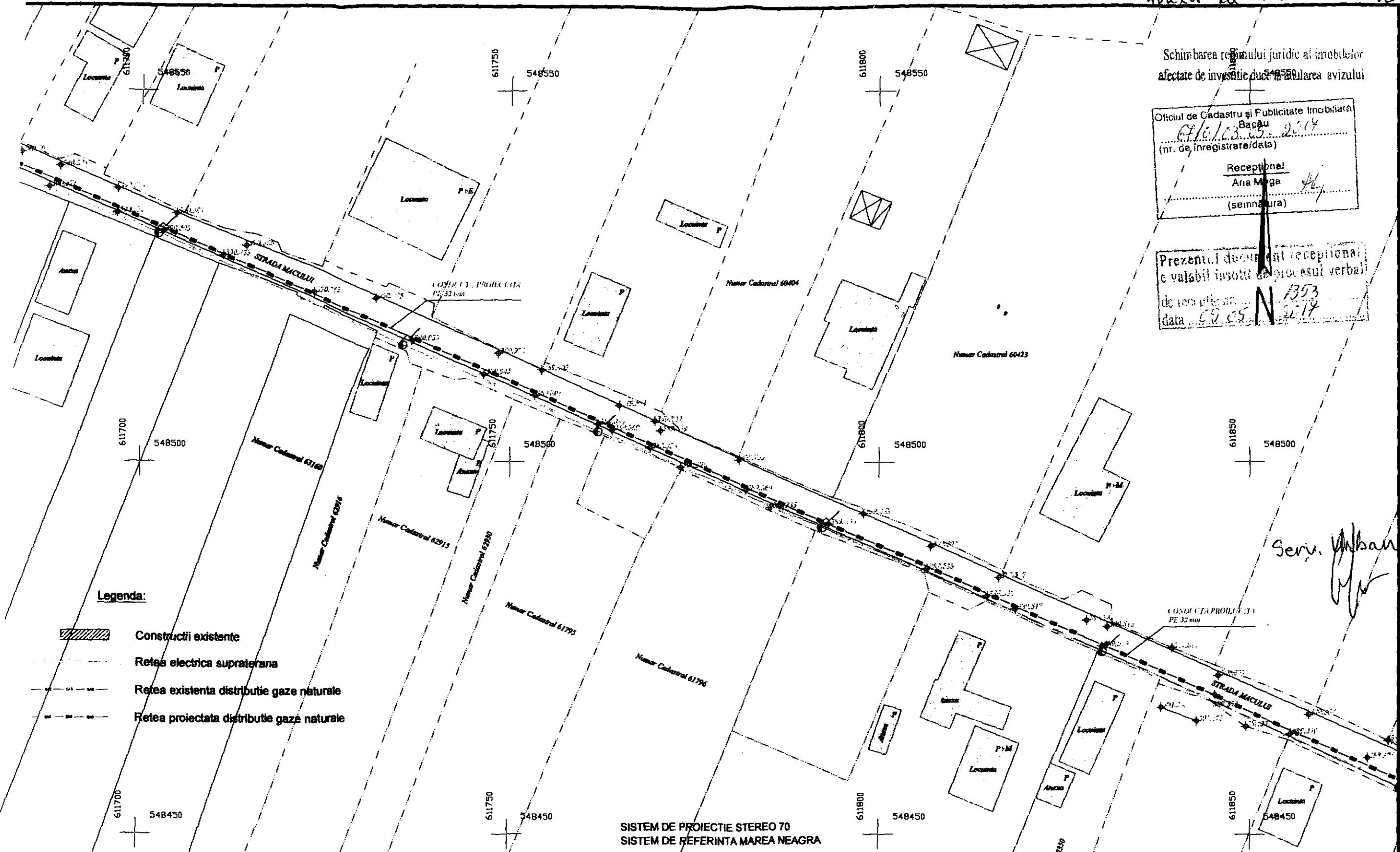
SPECIFICATIE	NUME	SEMNAȚURA	SCARA 1:500	Documentatie de comanda: EXTINDERE REȚEA ȘI BRANSAMENT GAZE NATURALE PRESIUNE REDUSA	NR. PLANȘEI A1
STII INII TOPO	Ing. Sova Gabriela		DATA	DENUMIRE OBIECT	TITLUL PLANȘEI

Schimbarea regiunii juridice a imobilelor afectate de investiție după finalizarea avizului.


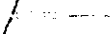
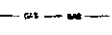
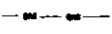
Oficiul de Cadastru și Publicitate Imobiliară
Bacău
07/01/2015
(nr. de înregistrare/data)
Receptional
Ana Moga
(semnatura)

Prezentul document receptional
e valabil însoțit de procesul verbal
de recepție nr. 1353
data 09.05.2014


Sery. Ghibanisu



Legenda:

-  Constructii existente
-  Retea electrica supraterana
-  Retea existenta distributie gaze naturale
-  Retea proiectata distributie gaze naturale

S teren studiat = 168.00 mp



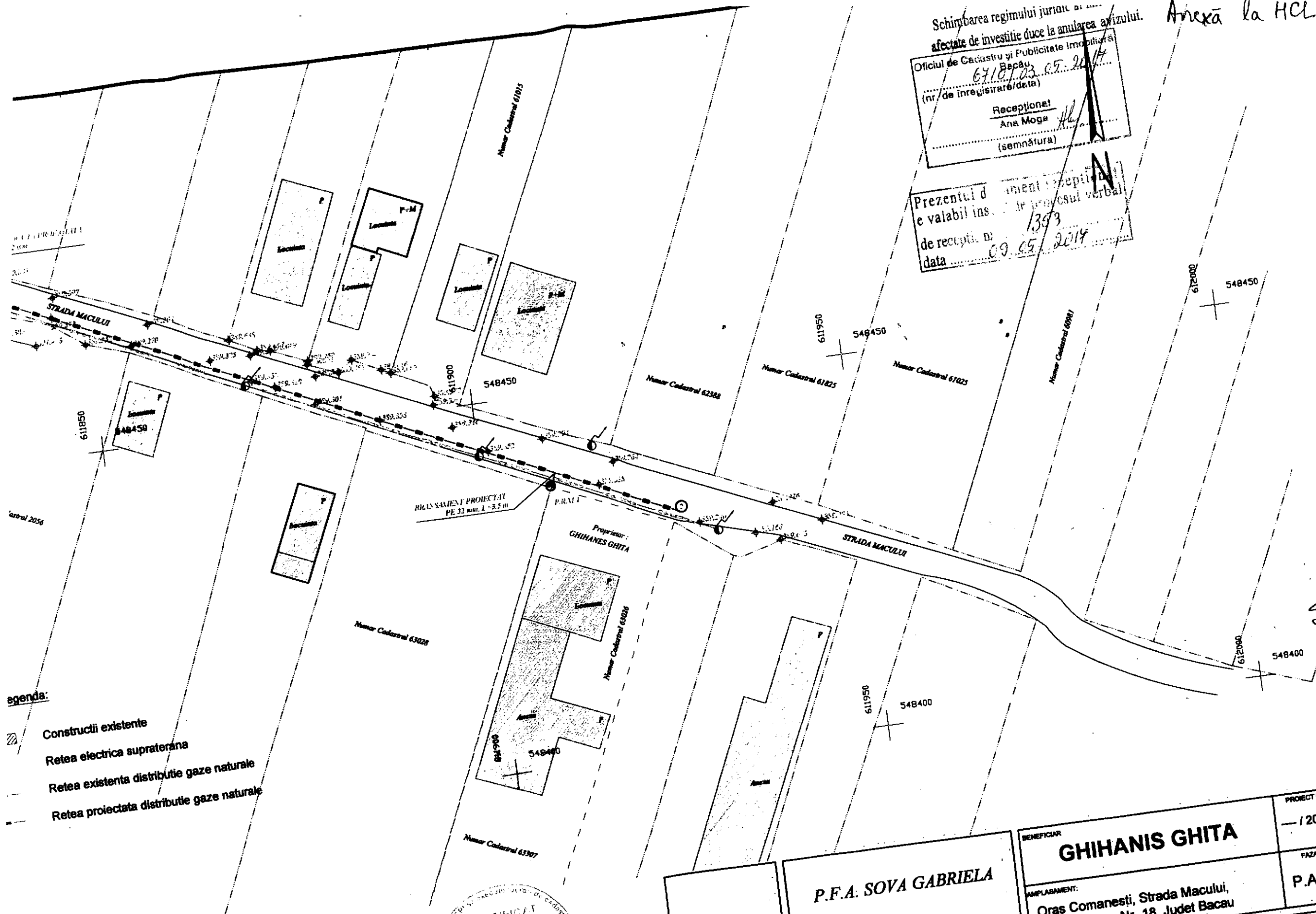
SISTEM DE PROIECTIE STEREO 70
SISTEM DE REFERINȚA MAREA NEAGRA

P.F.A. SOVA GABRIELA Autorizație : Seria RO-BC-F, Nr. 0028	BENEFICIAR GHIHANIS GHITA	PROIECT NR. — / 2017
	AMPLASAMENT: Oras Comanesti, Strada Macului, Nr. 18, Judet Bacau	FAZA P.A.C.
SEMNATURA	SCARA	NR. PLANȘI

Anexa la HCL nr 93 din 29.06.2017

Schimbarea regimului juridic al terenurilor afectate de investitie duce la anulara avizului.
 Oficiul de Cadastru si Publicitate Imobiliara Bacau
 nr/ de inregistrare/data: 6716/03.05.2017
 Receptioner: Ana Moga
 (semnatura)

Prezentul document este receptionat si este valabil insusirea documentului verbal de receptie nr: 1353
 data: 09.05.2017



- legenda:
- Constructii existente
 - Retea electrica supraterrana
 - Retea existenta distributie gaze naturale
 - Retea proiectata distributie gaze naturale

Serv. Urbanism

68.00 mp

Se confirma amplasamentul,

Primar,
 Dr. VIROEL MIRON

CERTIFICAT DE AUTORIZARE
 Seria RO-BC-F, Nr. 0028
 SOVA GABRIELA

P.F.A. SOVA GABRIELA		BENEFICIAR: GHIHANIS GHITA		PROIECT NR. / 2017
Autorizatie : Seria RO-BC-F, Nr. 0028		AMPLASAMENT: Oras Comanesti, Strada Macului, Nr. 18, Judet Bacau		FAZA: P.A.C.
SPECIFICATIE		SEMNATURA	SCARA: 1:500	DOCUMENTATIA DE CONSTRUCIE: EXTINDERE RETEA SI BRANSAMENT GAZE NATURALE PRESIUNE REDUSA
STUDII TOPO		Ing. Sova Gabriela	DATA: 2017	
			DENUMIRE OBIECT: PLAN DE TOPOGRAFIC	NR. PLANSEI: A3